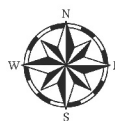


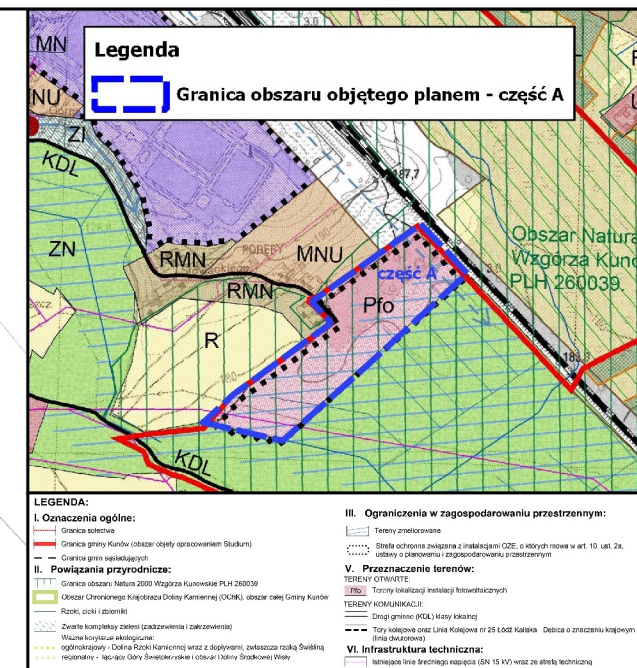
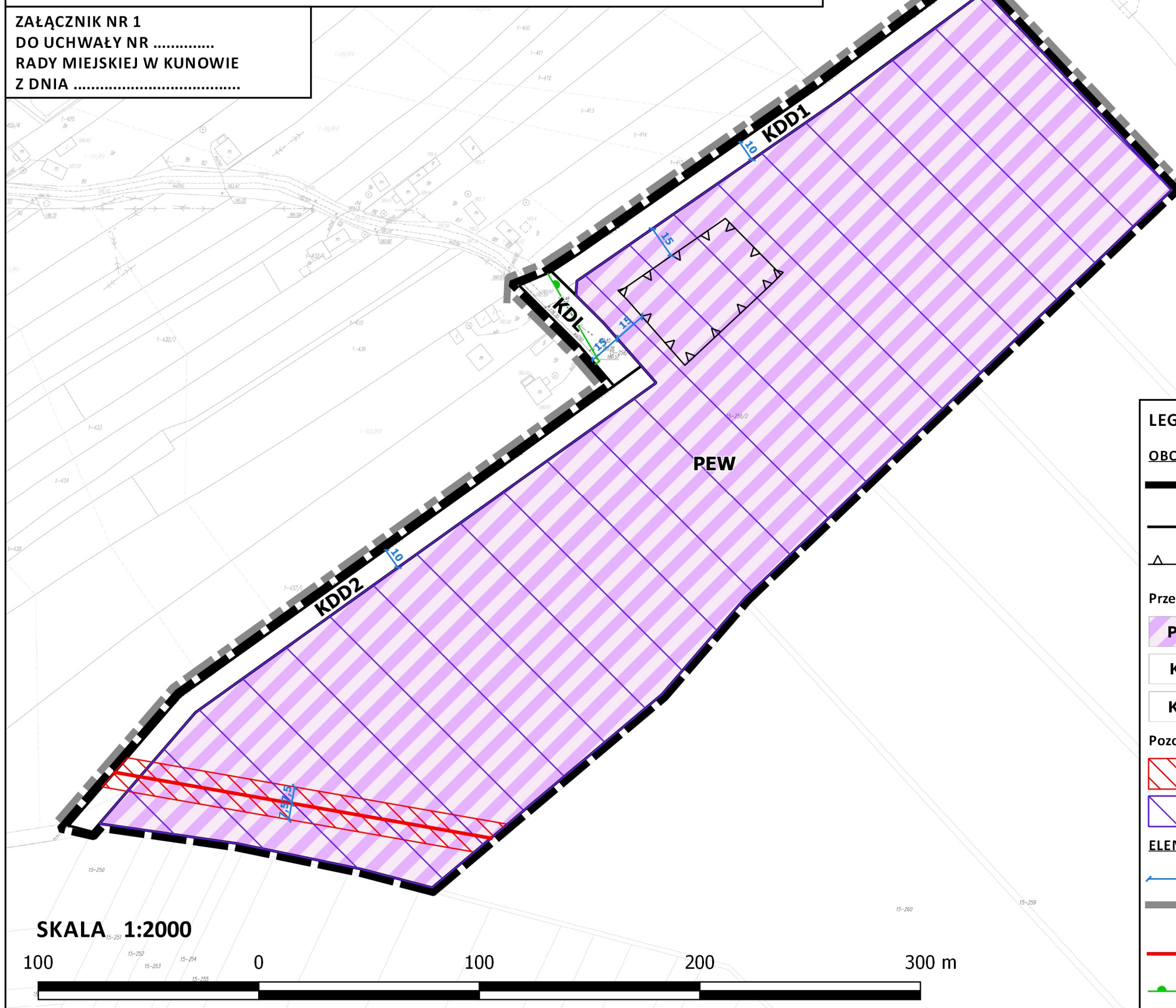


**MIEJSCOWY PLAN ZAGOSPODAROWANIA PRZESTRZENNEGO  
MIASTA I GMINY KUNÓW OBEJMUJĄCY SOŁECTWO RUDKA - CZĘŚĆ A**



**ZAŁĄCZNIK NR 1  
DO UCHWAŁY NR .....  
RADY MIEJSKIEJ W KUNOWIE  
Z DNIA .....**

**WYRYS ZE STUDIUM UWARUNKOWAŃ I KIERUNKÓW  
ZAGOSPODAROWANIA PRZESTRZENNEGO MIASTA I GMINY KUNÓW  
uchwalonego Uchwałą nr LXVI.383.2018 Rady Miejskiej w Kunowie  
z dnia 29 marca 2018 roku**



**LEGENDA**

**OBOWIĄZUJĄCE USTALENIA PLANU**

- Granica obszaru objętego planem
- Linie rozgraniczające tereny o różnym przeznaczeniu lub różnych zasadach zagospodarowania
- Nieprzekraczalna linia zabudowy

**Przeznaczenie terenów**

- PEW** Teren zabudowy obiektów produkcyjnych - farma fotowoltaiczna
- KDL** Teren drogi publicznej klasy lokalnej
- KDD** Tereny dróg publicznych klasy dojazdowej

**Pozostałe oznaczenia**

- Pas techniczny napowietrznej linii elektroenergetycznej średniego napięcia
- Strefa ochronna związana z ograniczeniami w zabudowie oraz zagospodarowaniu i użytkowaniu terenu

**ELEMENTY INFORMACYJNE PLANU**

- 10 Wymiarowanie odległości w metrach
- Granica administracyjna miasta
- Napowietrzna linia elektroenergetyczna średniego napięcia
- Granica obszaru Natura 2000 "Wzgórze Kunowskie" PLH260039

**SKALA 1:2000**

