



DZIENNIK URZĘDOWY

WOJEWÓDZTWA ŚWIĘTOKRZYSKIEGO

Kielce, dnia 15 września 2021 r.

Poz. 3019

UCHWAŁA NR LXI.377.2021 RADY MIEJSKIEJ W KUNOWIE

z dnia 9 września 2021 r.

w sprawie uchwalenia miejscowego planu zagospodarowania przestrzennego Miasta i Gminy Kunów obejmującego sołectwo Rudka – część B

Na podstawie art. 18 ust. 2 pkt 5 ustawy z dnia 8 marca 1990 r. o samorządzie gminnym (Dz. U. z 2021 r. poz. 1372) oraz art. 20 ust. 1 ustawy z dnia 27 marca 2003 r. o planowaniu i zagospodarowaniu przestrzennym (Dz. U. z 2021 r. poz. 741, 784 i 922), w związku z uchwałą Nr LXI/352/17 Rady Miejskiej w Kunowie z dnia 29 grudnia 2017 r. w sprawie przystąpienia do sporządzenia zmiany miejscowego planu zagospodarowania przestrzennego Miasta i Gminy Kunów obejmującego sołectwo Rudka, zmienioną uchwałą Nr IX.61.2019 Rady Miejskiej w Kunowie z dnia 28 marca 2019 r., uchwałą Nr XXXVIII.231.2020 Rady Miejskiej w Kunowie z dnia 30 lipca 2020 r. oraz uchwałą Nr LIII.337.2021 Rady Miejskiej w Kunowie z dnia 29 kwietnia 2021 r., po stwierdzeniu, że nie zostają naruszone ustalenia Studium uwarunkowań i kierunków zagospodarowania przestrzennego miasta i gminy Kunów uchwalonego uchwałą Nr LXVI.383.2018 Rady Miejskiej w Kunowie z dnia 29 marca 2018 r., **uchwała się, co następuje:**

Rozdział 1.

Ustalenia ogólne

§ 1. 1. Uchwala się miejscowy plan zagospodarowania przestrzennego Miasta i Gminy Kunów obejmujący sołectwo Rudka – część B, zwany dalej „planem”.

2. Przedmiotem planu jest obszar obejmujący część obrębu ewidencyjnego Rudka o powierzchni ok. 1,28 ha, którego granice przedstawiono na załączniku nr 1 do niniejszej uchwały.

3. Załącznikami do niniejszej uchwały są:

- 1) załącznik nr 1 – rysunek planu w skali 1:2000, stanowiący integralną część niniejszej uchwały;
- 2) załącznik nr 2 – rozstrzygnięcie o sposobie rozpatrzenia uwag wniesionych do wyłożonego do publicznego wglądu projektu planu;
- 3) załącznik nr 3 – rozstrzygnięcie o sposobie realizacji zapisanych w planie inwestycji z zakresu infrastruktury technicznej, które należą do zadań własnych gminy oraz zasadach ich finansowania zgodnie z przepisami ustawy o finansach publicznych;
- 4) załącznik nr 4 – dane przestrzenne aktu planowania przestrzennego.

§ 2. Ilekroć w uchwale jest mowa o symbolu – należy przez to rozumieć oznaczenie literowe przypisane terenowi wyznaczonemu liniami rozgraniczającymi, określające rodzaj przeznaczenia terenu.

§ 3. 1. Następujące oznaczenia graficzne na rysunku planu są ustaleniami planu:

- 1) granica obszaru objętego planem;
- 2) linie rozgraniczające tereny o różnym przeznaczeniu lub różnych zasadach zagospodarowania;

- 3) przeznaczenie terenu wyrażone za pomocą symbolu;
- 4) filar ochronny.

2. Oznaczenia graficzne występujące na rysunku planu niewymienione w ust. 1 mają wyłącznie charakter informacyjny.

Rozdział 2. Przeznaczenie terenu

§ 4. W granicach obszaru objętego planem wyznacza się teren oznaczony symbolem PG – teren powierzchniowej eksploatacji złoża.

Rozdział 3. Zasady ochrony i kształtowania ład przestrzennego oraz zasady kształtowania krajobrazu

§ 5. W zakresie sytuowania obiektów budowlanych i zasad kształtowania zabudowy ustala się maksymalną wysokość konstrukcji wsporczych sieci elektroenergetycznych – 18 m.

§ 6. W zakresie sposobu i terminu tymczasowego zagospodarowania, urządzania i użytkowania ustala się, iż do czasu realizacji przeznaczenia terenu określonego niniejszą uchwałą zachowuje się dotychczasowy sposób zagospodarowania i użytkowania terenu.

Rozdział 4. Zasady ochrony środowiska, przyrody i krajobrazu

§ 7. Ustalenia w zakresie ochrony środowiska, przyrody i krajobrazu:

- 1) zakaz lokalizacji przedsięwzięć, mogących zawsze znacząco oddziaływać na środowisko z wyjątkiem inwestycji celu publicznego z zakresu infrastruktury technicznej i komunikacyjnej;
- 2) gromadzenie odpadów wytwarzanych na obszarze planu zgodnie z zasadami obowiązującymi na terenie gminy Kunów;
- 3) w zakresie ochrony przed hałasem ustala się zagospodarowanie terenu w sposób niepowodujący przekroczeń norm hałasu, zgodnie z przepisami odrębnymi, przy czym dopuszcza się stosowanie rozwiązań technicznych, urządzeń oraz zieleni izolacyjnej ograniczających negatywne skutki emisji hałasu;
- 4) nakaz utwardzenia lub uszczelnienia powierzchni zagrożonych zanieczyszczeniami, w tym zagrożonych substancjami szczególnie szkodliwymi dla środowiska wodnego, w taki sposób by uniemożliwić przedostanie się zanieczyszczeń do wód i ziemi.

Rozdział 5. Granice i sposoby zagospodarowania terenów lub obiektów podlegających ochronie, na podstawie odrębnych przepisów

§ 8. Wskazuje się, że cały obszar planu znajduje się w granicach Obszaru Chronionego Krajobrazu Doliny Kamiennej, dla którego obowiązują zasady ochrony wynikające z przepisów odrębnych.

Rozdział 6. Szczegółowe zasady i warunki scalania i podziału nieruchomości

§ 9. Plan nie ustala granic obszarów wymagających przeprowadzenia scaleń i podziału nieruchomości.

Rozdział 7. Zasady modernizacji, rozbudowy i budowy systemów komunikacji

§ 10. Ustalenia w zakresie zasad rozbudowy i budowy systemów komunikacji:

- 1) połączenie obszaru planu z lokalnym oraz ponadlokalnym układem transportowo-komunikacyjnym zapewnia droga gminna sąsiadująca z obszarem planu;
- 2) zasady obsługi parkingowej, wskaźnik minimalnej liczby miejsc do parkowania, w tym miejsc przeznaczonych dla pojazdów zaopatrzonych w kartę parkingową – minimum 2 miejsca.

Rozdział 8.

Zasady modernizacji, rozbudowy i budowy systemów infrastruktury technicznej

§ 11. 1. Zachowuje się istniejące sieci, urządzenia i obiekty infrastruktury technicznej z możliwością ich rozbudowy i przebudowy.

2. Dopuszcza się realizację nowych sieci, urządzeń i obiektów infrastruktury technicznej w obszarze filaru ochronnego.

3. W przypadku kolizji istniejących sieci, urządzeń i obiektów infrastruktury technicznej z eksploatacją złoża dopuszcza się ich likwidację.

4. W zakresie sieci wodociągowej ustala się:

- 1) zasilanie w wodę z ujęcia wody zlokalizowanego poza obszarem planu, za pośrednictwem istniejącego wodociągu;
- 2) rozwój systemu wodociągowego poprzez budowę i rozbudowę sieci zbiorczej, o średnicy nie mniejszej niż 80 mm;
- 3) przy realizacji nowych sieci wodociągowych nakaz realizacji hydrantów przeciwpożarowych na zasadach określonych w przepisach odrębnych.

5. W zakresie sieci elektroenergetycznych ustala się:

- 1) rozwój systemu elektroenergetycznego poprzez budowę i rozbudowę sieci i urządzeń elektroenergetycznych;
- 2) zasilanie poprzez istniejące i projektowane sieci i stacje elektroenergetyczne.

6. W zakresie infrastruktury teletechnicznej i telekomunikacyjnej ustala się rozwój systemu poprzez budowę nowych i rozbudowę istniejących sieci.

Rozdział 9.

Ustalenia szczegółowe - parametry i wskaźniki kształtowania zabudowy oraz zagospodarowania terenu

§ 12. Ustalenia dla terenu oznaczonego symbolem PG:

- 1) przeznaczenie terenu – powierzchniowa eksploatacja złoża kruszywa naturalnego;
- 2) zakaz lokalizacji obiektów budowlanych;
- 3) zakaz lokalizowania urządzeń i innych obiektów niezwiązanych z eksploatacją złoża kruszywa naturalnego;
- 4) zakazy, o których mowa w pkt 2 i 3 nie dotyczą sieci i urządzeń infrastruktury technicznej zlokalizowanych w obszarze filaru ochronnego;
- 5) dopuszcza się obiekty i urządzenia służące eksploatacji złoża kruszywa naturalnego, jego sortowaniu, płukaniu i kruszeniu oraz dojazdu i ciągi technologiczne;
- 6) zakaz składowania jakichkolwiek odpadów w wyrobisku odkrywkowym, za wyjątkiem naturalnych mas ziemnych nadkładu;
- 7) nakaz prowadzenia eksploatacji odkrywkowej złoża kruszywa naturalnego w sposób gwarantujący ochronę wód podziemnych i powierzchniowych przed zanieczyszczeniami, przy czym eksploatację surowców mineralnych dopuszcza się do głębokości maksymalnej 1,0 m powyżej głębokości zalegania zwierciadła wód podziemnych;
- 8) ustala się nachylenie skarp wyrobiska eksploatacyjnego:
 - a) podczas eksploatacji do 65 stopni,
 - b) po zakończeniu eksploatacji (skarpy stałe) do 30 stopni;
- 9) wyznacza się filar ochronny o szerokości od 10 m do 20 m wskazany na rysunku planu, w obrębie którego obowiązuje:
 - a) zakaz prowadzenia eksploatacji kruszywa naturalnego,
 - b) zakaz składowania humusu, nadkładu i urobku,

- c) zakaz prowadzenia robót ziemnych,
- d) nakaz realizacji zieleni o charakterze separacyjnym od terenu zabudowy mieszkaniowej jednorodzinnej sąsiadującej z obszarem planu;
- 10) zagospodarowanie i sposób użytkowania terenów filarów ochronnych nie może utrudniać eksploatacji wyrobiska;
- 11) ustala się leśny lub wodny kierunek rekultywacji wyrobiska po zakończonej eksploatacji;
- 12) ustala się obsługę komunikacyjną z drogi publicznej sąsiadującej z obszarem planu stanowiącej działkę ewidencyjną nr 232;
- 13) stawka służąca naliczaniu opłaty związanej ze wzrostem wartości nieruchomości w wyniku uchwalenia niniejszego planu wynosi 10%.

Rozdział 10. Ustalenia końcowe

§ 13. Na obszarze objętym planem tracą moc ustalenia miejscowego planu zagospodarowania przestrzennego Miasta i Gminy Kunów uchwalonego uchwałą nr LVII/387/06 Rady Miejskiej w Kunowie z dnia 31 maja 2006 r. (Dz. Urz. Woj. Świąt. Nr 181, poz. 2124), zmienionego uchwałą nr LX/364/10 Rady Miejskiej w Kunowie z dnia 25 czerwca 2010 r. (Dz. Urz. Woj. Świąt. Nr 247, poz. 2443).

§ 14. Wykonanie uchwały powierza się Burmistrzowi Miasta i Gminy w Kunowie.

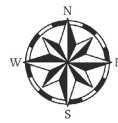
§ 15. Uchwała wchodzi w życie po upływie 14 dni od dnia jej publikacji w Dzienniku Urzędowym Województwa Świętokrzyskiego.

Przewodniczący Rady
Miejskiej w Kunowie

Piotr Bek

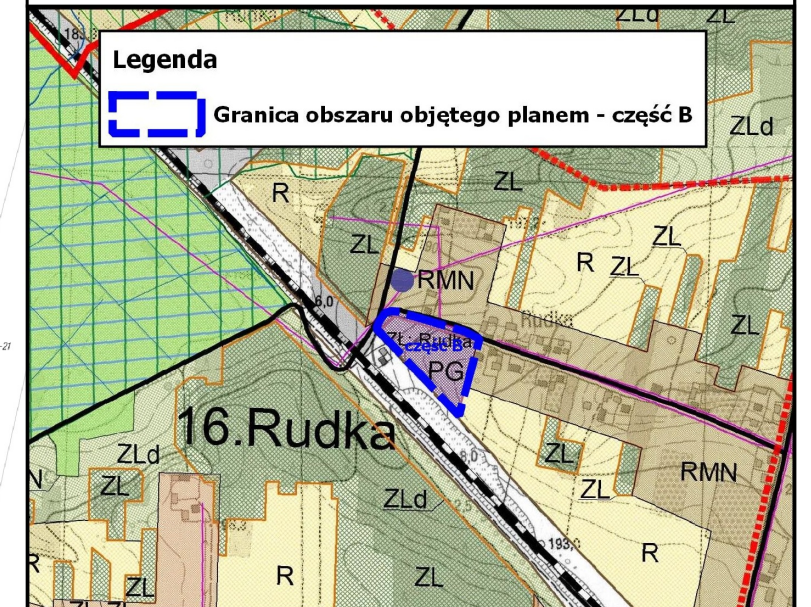


**MIEJSCOWY PLAN ZAGOSPODAROWANIA PRZESTRZENNEGO
MIASTA I GMINY KUNÓW OBEJMUJĄCY SOŁECTWO RUDKA - CZĘŚĆ B**



**ZAŁĄCZNIK NR 1
DO UCHWAŁY NR LXI.377.2021
RADY MIEJSKIEJ W KUNOWIE
Z DNIA 9 WRZEŚNIA 2021 R.**

**WYRYS ZE STUDIUM UWARUNKOWAŃ I KIERUNKÓW
ZAGOSPODAROWANIA PRZESTRZENNEGO MIASTA I GMINY KUNÓW
uchwalonego Uchwałą nr LXVI.383.2018 Rady Miejskiej w Kunowie
z dnia 29 marca 2018 roku**

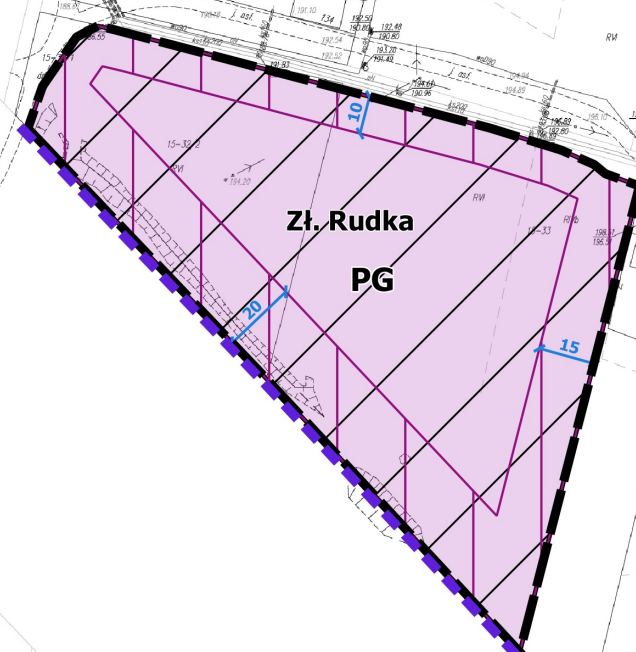


Legenda

Granica obszaru objętego planem - część B

LEGENDA:

I. Oznaczenia ogólne:	V. Przeznaczenie terenów:
Granica sołectwa	TERENY ZABUDOWY:
II. Powiązania przyrodnicze:	Tereny działalności górniczej i eksploatacji surowców
Granica obszaru Natura 2000 Wzgórza Kunowskie PLH 260039	TERENY KOMUNIKACJI:
Obszar Chronionego Krajobrazu Doliny Kamiennej (OCHK), obszar całej Gminy Kunów	Drogi gminne (KD.) klasy lokalnej
Rzeki, cieki i zbiorniki	Tory kolejowe oraz Linia Kolejowa nr 25 Łódź Kaliska - Dębica o znaczeniu krajowym (linia dwutorowa)
III. Ograniczenia w zagospodarowaniu przestrzennym:	VI. Infrastruktura techniczna:
Tereny zniekształcone	Istniejące linie średniego napięcia (SN 15 kV) wraz ze strefą techniczną



LEGENDA

OBOWIĄZUJĄCE USTALENIA PLANU

Granica obszaru objętego planem

Linie rozgraniczające tereny o różnym przeznaczeniu lub różnych zasadach zagospodarowania

Przeznaczenie terenu

PG Teren powierzchniowej eksploatacji złoża

Pozostałe oznaczenia

Filar ochronny

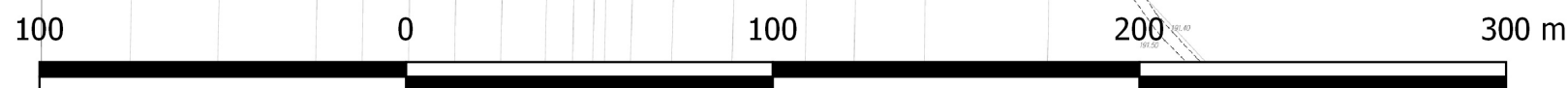
ELEMENTY INFORMACYJNE PLANU

10 Wymiarowanie odległości w metrach

Granica terenu zamkniętego

Zł. Rudka Udokumentowane złoża kruszywa naturalnego

SKALA 1:2000



Załącznik Nr 2 do uchwały Nr LXI.377.2021
Rady Miejskiej w Kunowie
z dnia 9 września 2021 r.

Rozstrzygnięcie o sposobie rozpatrzenia uwag wniesionych do wyłożonego do publicznego wglądu projektu planu

Projekt miejscowego planu zagospodarowania przestrzennego Miasta i Gminy Kunów obejmującego sołectwo Rudka – część B wraz z prognozą oddziaływania na środowisko wyłożony został do publicznego wglądu w dniach od 1 czerwca 2021 r. do 22 czerwca 2021 r. w siedzibie Urzędu Miasta i Gminy w Kunowie. W dniu 9 czerwca 2021 r. odbyła się dyskusja publiczna nad rozwiązaniami przyjętymi w projekcie planu miejscowego.

W wyznaczonym terminie składania uwag do dnia 7 lipca 2021 r. nie wpłynęła żadna uwaga do projektu miejscowego planu zagospodarowania przestrzennego Miasta i Gminy Kunów obejmującego sołectwo Rudka – część B oraz do prognozy oddziaływania na środowisko.

Przewodniczący Rady
Miejskiej w Kunowie

Piotr Bek

Załącznik Nr 3 do uchwały Nr LXI.377.2021
Rady Miejskiej w Kunowie
z dnia 9 września 2021 r.

Rozstrzygnięcie o sposobie realizacji zapisanych w planie inwestycji z zakresu infrastruktury technicznej, które należą do zadań własnych gminy oraz zasadach ich finansowania zgodnie z przepisami ustawy o finansach publicznych

Na podstawie art. 20 ust. 1 ustawy z dnia 27 marca 2003 r. o planowaniu i zagospodarowaniu przestrzennym (Dz. U. z 2021 r. poz. 741, 784 i 922) Rada Miejska w Kunowie rozstrzyga, co następuje:

§ 1. W celu umożliwienia realizacji planowanej inwestycji na terenie przeznaczonym w planie miejscowym pod zabudowę, nie jest konieczna realizacja przez gminę zadań własnych z zakresu infrastruktury wodociągowej czy kanalizacyjnej, gdyż obszar planu miejscowego wyposażony jest w niezbędne sieci.

§ 2. Inwestycje z zakresu przesyłania i dystrybucji energii elektrycznej oraz infrastruktury teletechnicznej i telekomunikacyjnej realizowane będą w sposób określony w aktualnie obowiązujących przepisach odrębnych.

§ 3. Realizacja i finansowanie inwestycji w zakresie infrastruktury technicznej, niewyszczególnionych w § 1, będzie przedmiotem umowy zainteresowanych stron.

§ 4. Zadania własne gminy z zakresu wodociągów, kanalizacji, usuwania i oczyszczania ścieków komunalnych finansowane będą na podstawie aktualnie obowiązujących przepisów ustawy o zbiorowym zaopatrzeniu w wodę i zbiorowym odprowadzaniu ścieków z budżetu gminy oraz ze źródeł zewnętrznych w tym m.in. środków własnych przedsiębiorstw komunalnych oraz dotacji z funduszy ochrony środowiska i funduszy unijnych, kredytów, pożyczek lub na podstawie umów z innymi podmiotami.

§ 5. Zadania z zakresu budowy sieci energetycznych finansowane będą na podstawie aktualnie obowiązujących przepisów ustawy Prawo energetyczne.

Przewodniczący Rady
Miejskiej w Kunowie

Piotr Bek

Załącznik Nr 4 do uchwały Nr LXI.377.2021

Rady Miejskiej w Kunowie

z dnia 9 września 2021 r.

Zalacznik4.xml

Dane przestrzenne, o których mowa w art. 67a ust. 3 i 5 ustawy z dnia 27 marca 2003 r. o planowaniu i zagospodarowaniu przestrzennym (j.t. Dz.U. z 2020 r. poz. 293 z późn. zm.) ujawnione zostaną po kliknięciu w ikonę