





Obwieszczenie
Burmistrza Miasta i Gminy w Kunowie
z dnia 16.04.2014 r.

w sprawie informacji o numerach i granicach obwodów głosowania, wyznaczonych siedzibach obwodowych komisji wyborczych, lokalach obwodowych komisji wyborczych dostosowanych do potrzeb wyborców niepełnosprawnych, o możliwości głosowania korespondencyjnego przez wyborców niepełnosprawnych oraz wskazanie, która z obwodowych komisji wyborczych jest wyznaczona przez Burmistrza dla przeprowadzenia głosowania korespondencyjnego.

Na podstawie art. 16 § 1 i art. 61a § 1 ustawy z dnia 5 stycznia 2011 r. – Kodeks wyborczy (Dz. U. Nr 21, poz. 112 ze zm.) oraz uchwały Nr XXXIII/242/12 Rady Miejskiej w Kunowie z dnia 28.12.2012 r. w sprawie podziału miasta i gminy w Kunowie na stałe obwody głosowania, ustalenia ich numerów, granic oraz siedzib obwodowych komisji wyborczych i zarządzenia Nr 65/14 Burmistrza Miasta i Gminy w Kunowie z dnia 15.04.2014 r. w sprawie wyznaczenia obwodowej komisji wyborczej dla celów głosowania korespondencyjnego podaje się do wiadomości wyborców informację o numerach i granicach obwodów głosowania, wyznaczonych siedzibach obwodowych komisji wyborczych, lokalach obwodowych komisji wyborczych dostosowanych do potrzeb wyborców niepełnosprawnych, o możliwości głosowania korespondencyjnego przez wyborców niepełnosprawnych oraz wskazanie, która z obwodowych komisji wyborczych jest wyznaczona przez Burmistrza dla przeprowadzenia głosowania korespondencyjnego w wyborach do Parlamentu Europejskiego, zarządzonych na dzień 25 maja 2014 r.

Numer obvodu głosowania	Granice obvodu głosowania	Siedziba obwodowej komisji wyborczej
1	Sołectwa: Biechów, Bukowie, Udzić	Budynek po Szkole Podstawowej w Bukowiu Bukowie 23
2	Sołectwa: Chocimów, Małe Jodło, Prawęcín	Bydynek po Szkole Podstawowej w Chocimowie Chocimów 75b
3 	Sołectwo Doły Biskupie	Publiczna Szkoła Podstawowa w Dołach Biskupich Doły Biskupie 42
4 	Sołectwa: Janik, Kolonia Inwalidzka	Publiczna Szkoła Podstawowa w Janiku Janik ul. Szkolna 21
5  	Miasto Kunów Osiedle Kunów ulice: Błonie, Chocimowska, Ciasna, Głucha, Gródek, Kaznodziejska, Kościelna, Kościuszki, Laski, Łączna, Mętna, Moniuszki, Ogrodowa, Opatowska, Osiedle Dziewulskiego, Partyzantów, Plac Wolności, Podgórze, Różana, Rudzka, Spadzista, Strumyk, Szkolna, Warszawska	Publiczna Szkoła Podstawowa w Kunowie Kunów ul. Szkolna 1
6	Miasto Kunów Osiedle Kunów Piaski ulice: Fabryczna, Górna, Grabowiecka, Hłżecka, Kolejowa, Krzywa, Langiewiczza, Łąkowa, Małachowska, Mickiewiczza, Ostrowiecka, Prosta, Słowackiego, Starachowicka, Staszica. Sołectwo Rudka.	Zespół Szkół w Kunowie Kunów ul. Fabryczna 2
7	Sołectwo Boksycka	Lokal prywatny Restauracja Gościna Boksycka 114
8	Sołectwo Wymysłów	Publiczna Szkoła Podstawowa w Wymysłowie Wymysłów ul. Wesola 43
9	Sołectwo Nietulisko Duże	Szkoła Podstawowa w Nietulisku Dużym Nietulisko Duże 30
10	Sołectwa: Kolonia Piaski, Nietulisko Małe	Remiza OSP w Nietulisku Małym Nietulisko Małe 83a
11	Sołectwa: Miłkowska Karczma, Kurzacze	Publiczna Szkoła Podstawowa w Miłkowskiej Karczmi Miłkowska Karczma 64



– obwód dostosowany do potrzeb wyborców niepełnosprawnych.



- obwód wyznaczony dla celów głosowania korespondencyjnego.

Lokale wyborcze będą otwarte w dniu głosowania 25 maja 2014 r. (niedziela)
w godzinach od 7.00 do 21.00.

Przed przystąpieniem do głosowania wyborca będzie obowiązany okazać obwodowej komisji wyborczej dowód osobisty lub każdy inny dokument z fotografią umożliwiającą stwierdzenie tożsamości. Dokumentem tym nie może być „książeczkowy” dowód osobisty.

Burmistrz Miasta i Gminy w Kunowie

(-) Beata Duda