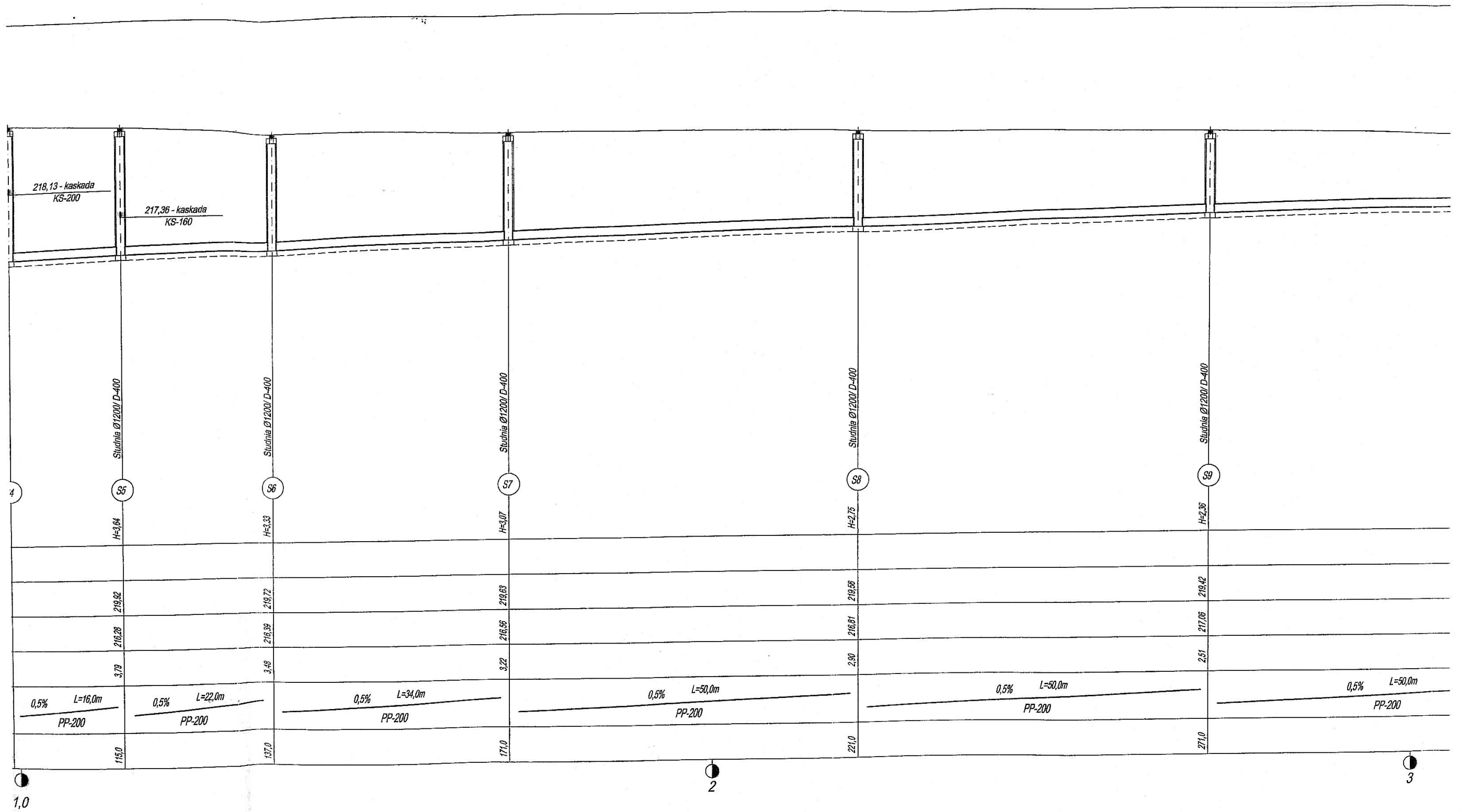


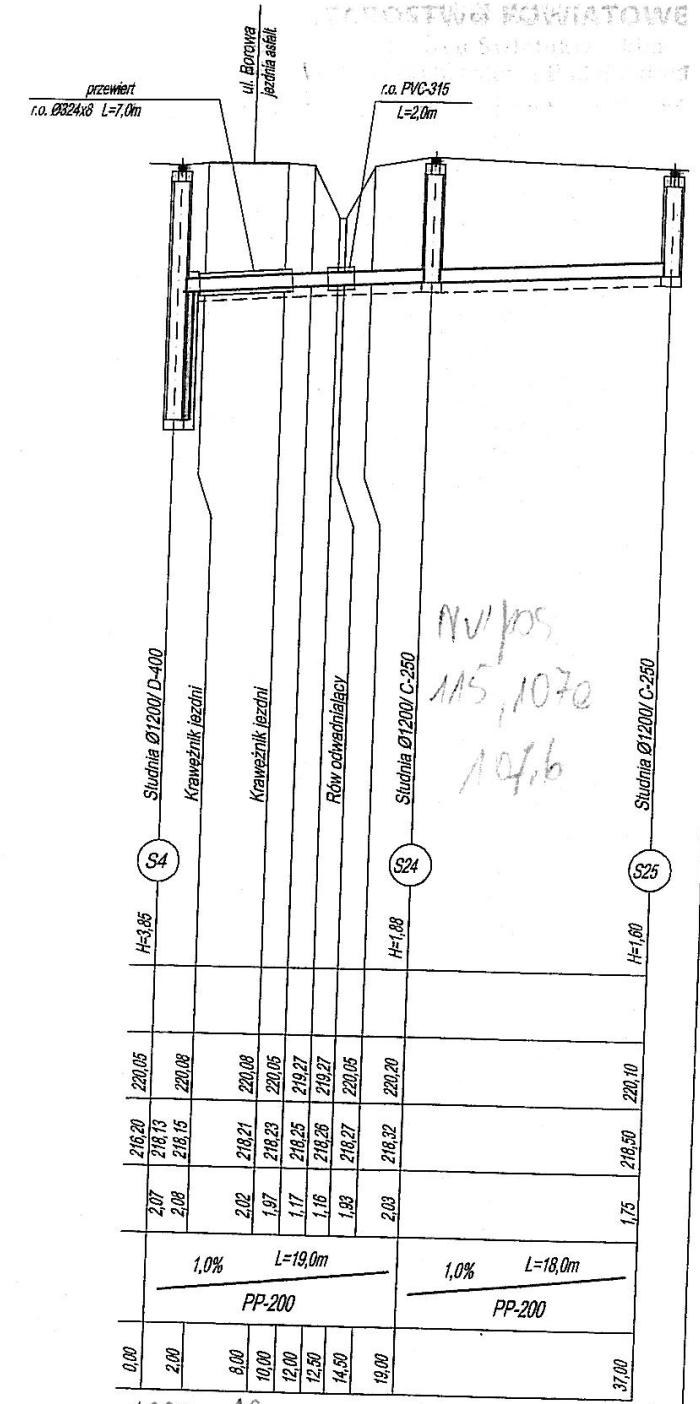
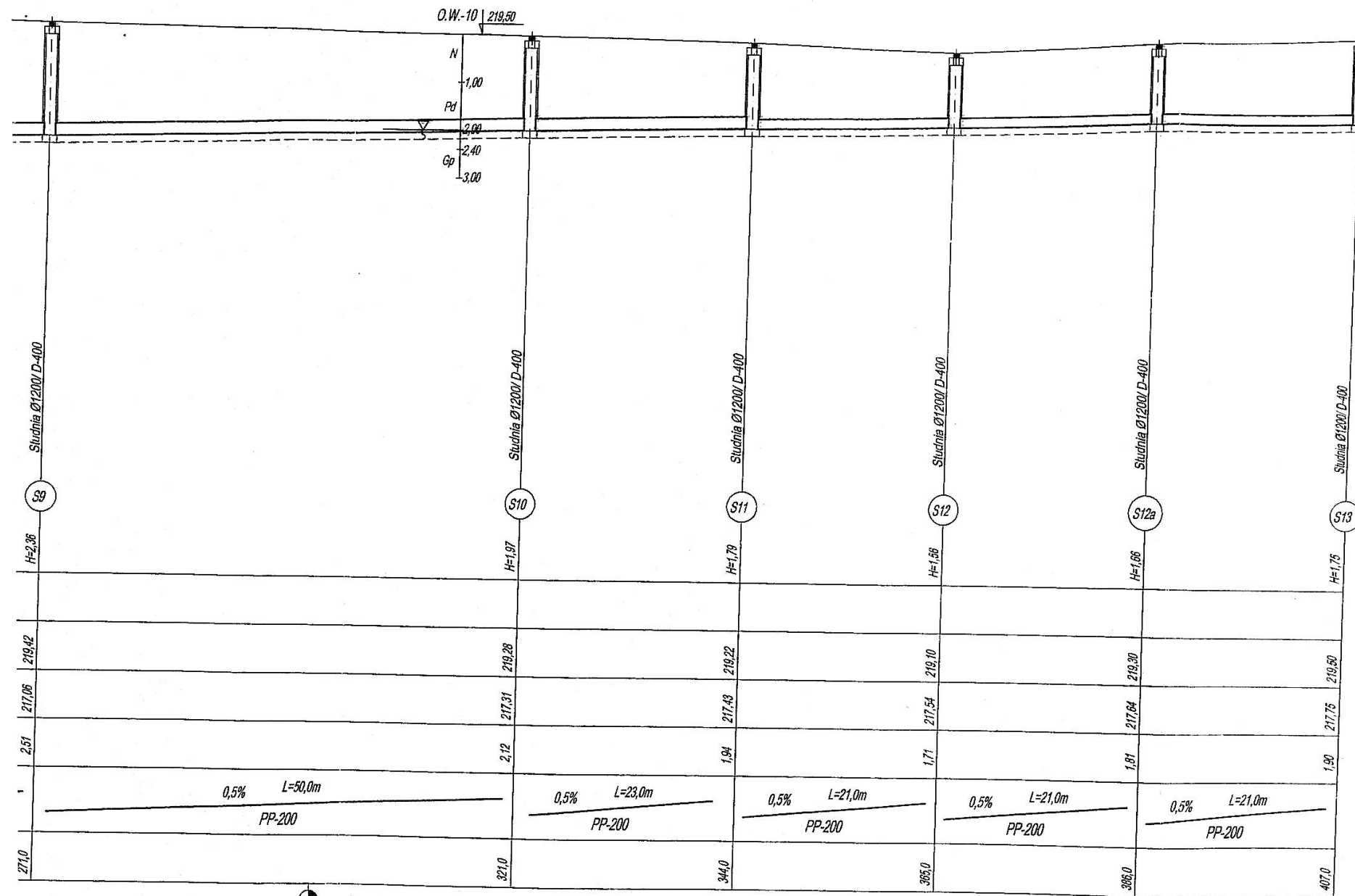
Poziom porównawczy-208,00

Rzędna terenu projekt.	221,35	221,35	221,35	221,35	221,35	221,35	221,35	221,35	221,35	221,35
Rzędna terenu istn.	221,25	221,44	220,80	220,20	220,05	219,92	219,72	219,63	219,63	219,63
Rzędna dna kanału	214,20 215,71	215,77	215,93	216,12	216,20	216,28	216,39	216,36	216,36	216,36
Głębokość wykopu [m]	5,69	5,82	5,02	4,23	4,00	3,79	3,49	3,22	3,22	3,22
Spadki i przekroje	0,5% L=12,0m PP-250	0,5% L=32,0m PP-200	0,5% L=38,0m PP-200	0,5% L=17,0m PP-200	0,5% L=16,0m PP-200	0,5% L=22,0m PP-200	0,5% L=34,0m PP-200	0,5% L=34,0m PP-200	0,5% L=34,0m PP-200	0,5% L=34,0m PP-200
Odległości [m]	0,00	12,00	44,00	82,00	99,00	115,00	137,00	171,00	171,00	171,00

0,0

1,0





UWAGA:
W głębokościach wykopów uwzględniono podsypkę piaskową grub. 15cm



Faza: PROJ.BUD.
Data: MAJ 2008
Skala: 1:100/500
Nr rys: KS/109

FUNKCJA	IMIE I NAZWISKO	NR UPRAWNIEN	PODPIS
PROJEKTANT	mgr inż. Marian Sorokanycz	164170	[Signature]
ASYSTENT	mgr inż. Bogdan Lis		[Signature]
ASYSTENT	Agata Kępa		[Signature]
SPRAWDZAJĄCY	inż. Artur Machula	KL-106/2001	[Signature]

Nazwa i adres obiektu: KANALIZACJA SANITARNA "WYMYSŁÓW- OSTROWIEC ŚW."
UL. BOROWA, WYMYSŁÓW- GMINA KUNÓW

Tytuł rysunku: PROFIL PODŁUŻNY KANAŁU SANITARNEGO KS-5, DN 250, DN 200 CZ.1

Inwestor: Gmina Kunów ul. Warszawska 45B

KS5 - Borowa d250-12m ST.A-13-12+13
d200-385. 3kaskady