Województwo: świętokrzyskie
Powiat: ostrowiecki
Gmina: Kunów
Jednostka ewid.: 260705_5 Kunów - obszar wiejski
Obręb: 0006 Janik
Działki: 603/4, 603/6, 603/8, 604, 606/1, 420/1, 416/2, 413/9, 416/3, 416/4, 416/5, 413/10, 413/12, 1201, 469, 417/1
Nr ewid. zgł.: GK-III.6640.1354.2019

AKTUALIZACJA MAPY ZASADNICZEJ

Mapa aktualna na dzień 27.08.2019 r.

Janik ul. Szkolna.

skala	1:500	sekcja:	7.145.23.04.2.4
			7.145.23.04.4.2
			7.145.23.04.4.4
			7.145.23.09.2.2

Mapę opracowano na podstawie materiałów PZGiK objętych licencją nr GK-III.6640.1354.2019_2607_K05 z dnia 18.07.2019r.
Granice działek i użytków przyjęto na podstawie materiałów ewidencji gruntów. Wykazane na niniejszej mapie granice przedmiotowych działek nie zostały przeanalizowane pod kątem dokładności położenia punktów granicznych.
Uwaga: Nie wyklucza się istnienia w terenie, niewykazanych na niniejszej mapie innych urządzeń podziemnych, które nie zostały zgłoszone do inwentaryzacji, o których brak jest informacji w PODGiK w Ostrowcu Świętokrzyskim lub w instytucjach branżowych.

Układ współrzędnych geodezyjnych płaskich - 2000-7
Układ wysokościowy Kronsztadt 60

Kozianka
Hubienik
Janik Drugi
Okrężna
Leśna
Budki
Szkolna
Leśna
Janik

Orientacja
OpenStreetMap

Skala 1:20 000

Legenda:

- zakres aktualizacji mapy zasadniczej

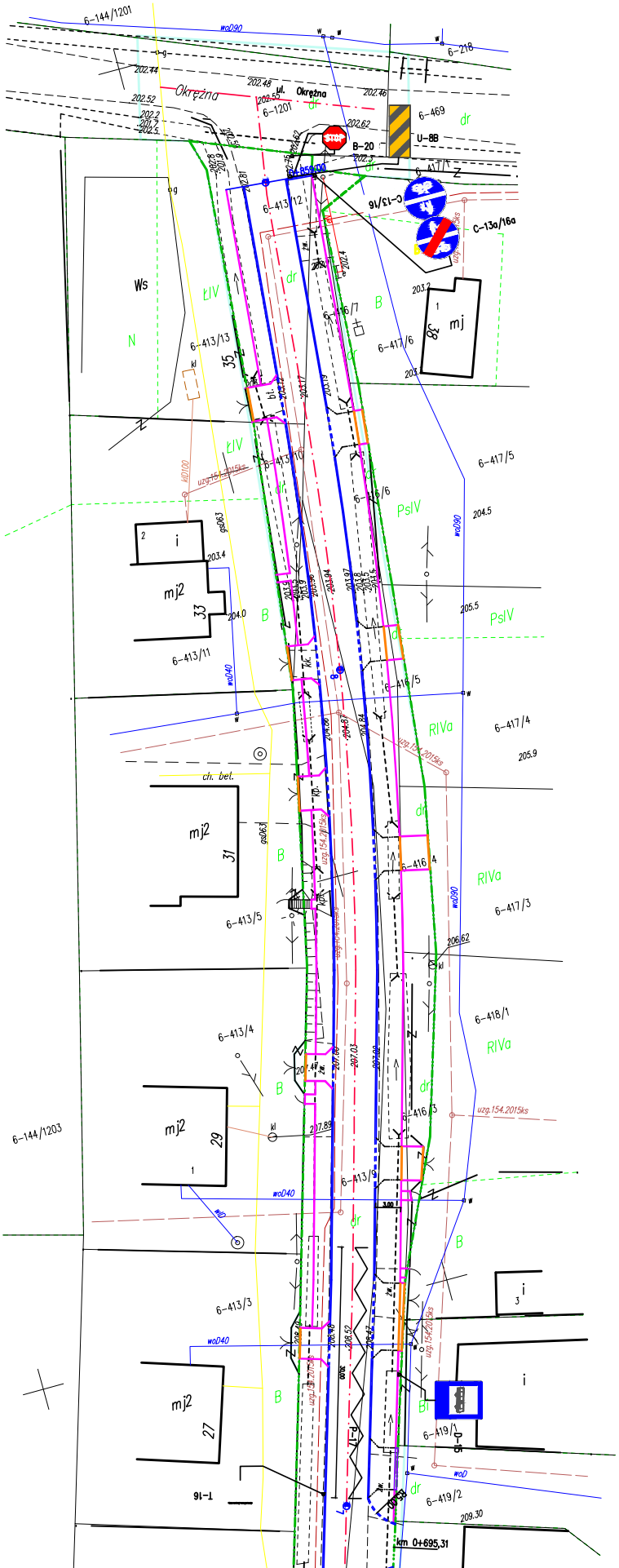
6-144/1201
woD90
6-218
202.44
202.48
ul. Okrężna
202.46
Okrężna
202.52
202.55
6-1201
6-469
dr
202.62
B-20
U-8B
417/1
C-13/16
C-13a/16a
Ws
N
ŁIV
dr
B
203.2
mj
38
6-413/12
6-413/13
6-416/7
6-417/6
35
bt.
kd
kD100
uzg.154.2015ks
6-413/10
6-416/6
6-417/5
PsIV
204.5
woD90
i
2
mj2
33
203.4
204.0
203.94
203.97
205.5
PsIV
6-413/11
woD40
6-416/5
RIVa
6-417/4
205.9
204.87
204.84
ch. bet.
mj2
31
gsD63
dr
6-416/4
RIVa
6-417/3
206.62
6-413/5
6-418/1
RIVa
6-413/4
207.03
207.89
mj2
29
1
kl
6-416/3
6-413/9
6-144/1203
uzg.154.2015ks
woD40
woD
3.00
B
i
3
6-413/3
woD40
208.52
30.00
mj2
27
P-17
D-15
i
6-419/1
6-419/2
woD
209.30
91-1
km 0+695,31

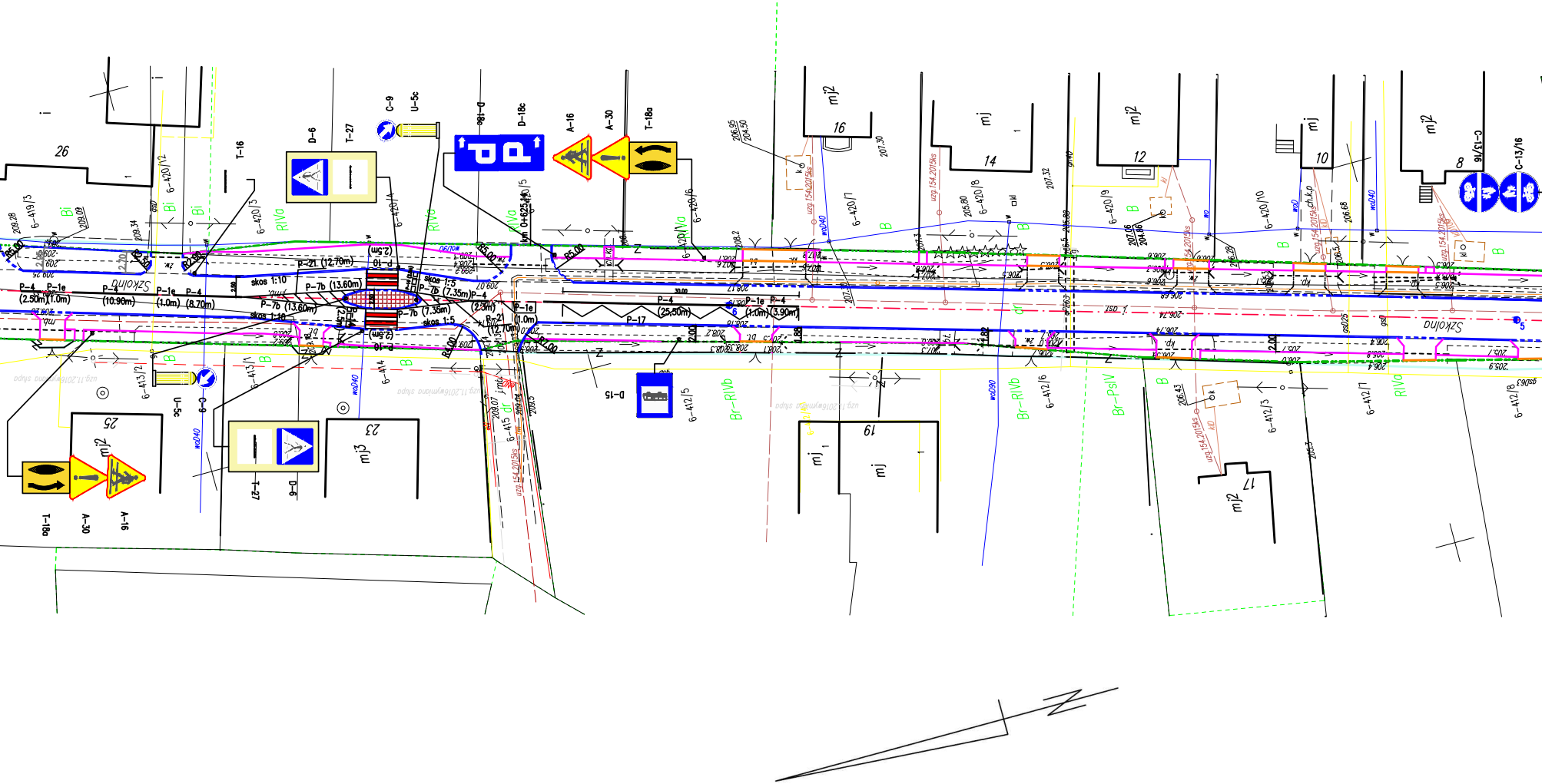

Szkolna
26
25
23
16
14
12
10
8
19
17
mj
mj2
mj3
T-16
D-6
T-27
C-9
U-5c
D-18
D-18c
A-16
A-30
T-18a
D-15
C-13/16
C-13/16
6-419/3
6-420/12
6-420/3
6-420/4
6-420/5
6-420/6
6-420/7
6-420/8
6-420/9
6-420/10
6-413/1
6-413/2
6-414
6-415
6-412/5
6-412/6
6-412/3
6-412/7
6-412/8
P-4
P-1e
P-4
P-1e
P-4
(2.50m)
(1.0m)
(10.90m)
(1.0m)
(8.70m)
P-21 (12.70m)
P-7b (13.60m)
P-7b (13.60m)
P-7b (7.35m)
P-7b (7.35m)
P-4
P-10
P-10
(2.5m)
(2.5m)
(2.5m)
P-21
(12.70m)
P-1e
(1.0m)
P-4
(25.50m)
P-1e
P-4
(1.0m)
(3.90m)
P-17
skos 1:10
skos 1:10
skos 1:5
skos 1:5
R5.00
R2.00
R5.00
R5.00
R5.00
R7.00
km 0+625.40
RIVa
Bi
B
Br-RIVb
Br-PsIV
uzg.154.2015ks
uzg.11.2016
wo040
wo090
209.28
209.09
209.34
206.95
204.50
207.30
207.32
205.80
207.06
204.90
206.68
206.43
206.5
205.3
209.07
209.04
209.5
2.00
2.00
1.88
4.82
30.00
Z

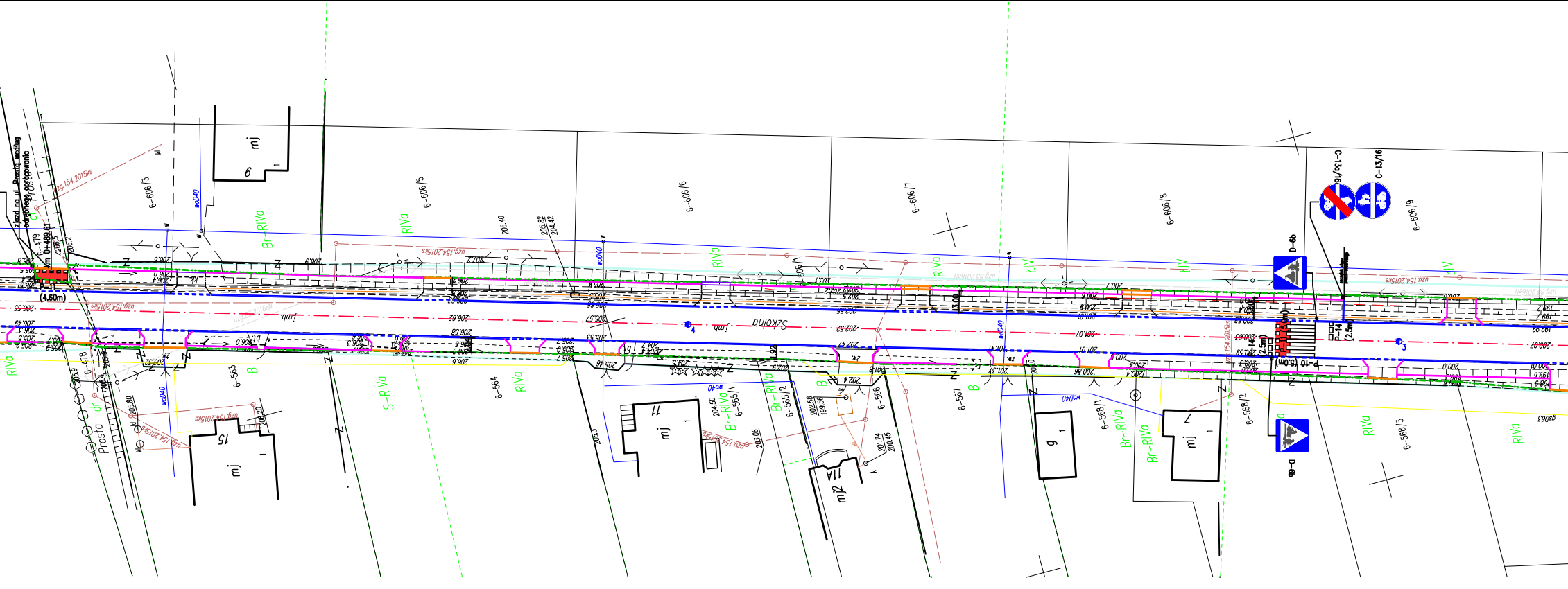
zjazd na ul. Prostą według odrębnego opracowania
km 0+489.61
P-11
(4.60m)
6-479
6-478
Prosta
dr
Szkolna
6-606/3
6-606/5
6-606/6
6-606/7
6-606/8
6-606/9
6-563
6-564
6-565/1
6-565/2
6-566
6-567
6-568/1
6-568/2
6-568/3
RIVa
Br-RIVa
S-RIVa
B
mj
mj2
6
15
11
11A
9
7
wo040
uzg.154.2015ks
D-6b
C-13a/16
C-13/16
P-14
(2.5m)
P-10 (5.0m)
206.55
206.62
205.57
205.53
202.82
201.07
200.07

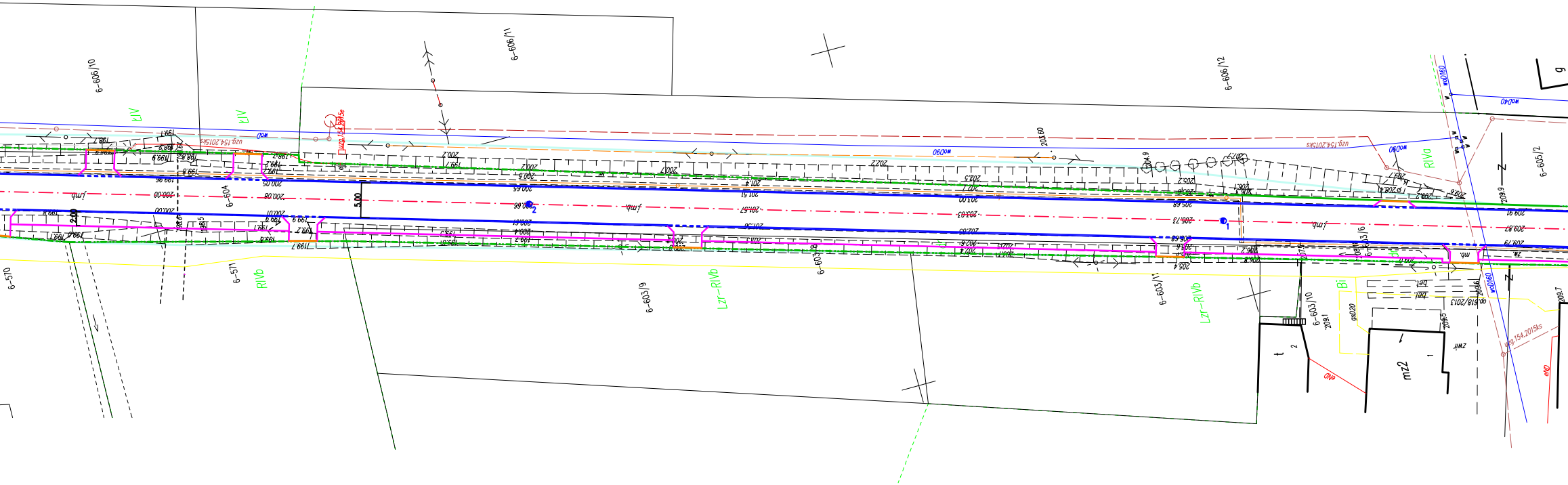
6–606/10
6–606/11
6–606/12
ŁIV
ŁIV
uzg.154.2015ks
uzg.154.2015e
wo
woD90
woD90
woD40
woD160
woD160
6–604
5.00
2.00
200.00
200.08
200.05
200.65
200.66
201.51
203.03
205.73
209.87
203.60
204.9
209.9
1
2
6–570
6–571
RIVb
6–603/9
Lzr–RIVb
6–603/8
6–603/11
Lzr–RIVb
6–603/10
6–603/6
6–605/2
RIVa
Bi
bet
op.618/2013
gsD20
mz2
t
zwir
eND
eND
209.1
209.5
209.7
Z
Z
g

Projekt stałej organizacji ruchu przebudowy drogi gminnej ul. Szkolnej w miejscowości Janik, Gmina Kunów

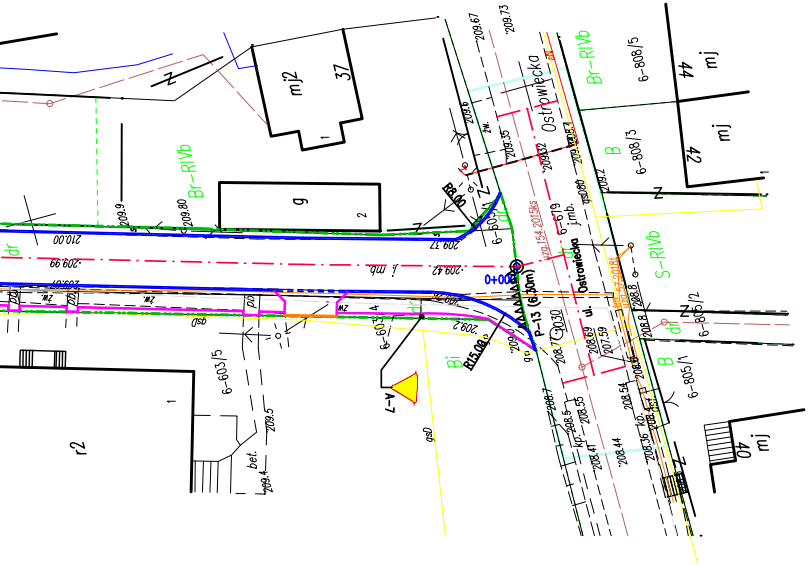
mj2
37
g
Br-RIVb
Ostrowiecka
ul. Ostrowiecka
6-808/5
6-808/3
44
42
mj
B
S-RIVb
6-805/2
6-805/1
40
r2
6-603/5
6-603
P-13 (6,0m)
A-7
R15.00
R8.00
0+000
bet.
gsb
Bi
dr
210.00

LEGENDA:

- krawężnik betonowy 15x30x100 cm
- krawężnik betonowy 15x30x100 cm zaniżony
- krawężnik betonowy 15x30x100 cm na płask
- granica pasa drogowego
- obrzeża betonowe 8x30x100 cm
- opornik betonowy 12x25x100 cm
- wjazdy do posesji na ciągu pieszo-rowerowym
- projektowana organizacja ruchu

INWESTOR:

GMINA KUNÓW
UL.WARSZAWSKA 45B
27-415 KUNÓW

Jednostka projektowa	**MTO PROJEKT** Os. Stawki 98/24, 27-400 Ostrowiec Św.		
Nazwa obiektu budowlanego	Przebudowa drogi gminnej ul. Szkolnej w miejscowości Janik, Gmina Kunów		Nr. rysunku **1**
Inwestor	GMINA KUNÓW UL.WARSZAWSKA 45B, 27-415 KUNÓW		Skala 1:500
Przedmiot rys.	**Stała organizacja ruchu**		
Branża	imię i nazwisko	Nr. upraw.	Podpis
Drogowa	mgr inż. Milena Olichwirowicz-Tomala	SWK/0220/PWBD/17	
Data	grudzień 2019r.		