

UCHWAŁA Nr XLIX/199/15
RADY MIEJSKIEJ w KUNOWIE
z dnia 26.11.2015

w sprawie zmiany uchwały Nr XLIX/275/09 Rady Miejskiej w Kunowie z dnia 28.08.2009 r. dotyczącej przystąpienia do sporządzenia Miejscowego planu zagospodarowania przestrzennego dla sołectw: Kunów, Kurzacze, Miłkowska Karczma, Janik, Rudka, Nietulisko Małe, Prawęcín, Doły Biskupie, Wymysłów, Boksycka.

Na podstawie art. 18 ust. 2 pkt. 5 ustawy z dnia 8 marca 1990 r. o samorządzie gminnym /Dz.U.2015.1515/ oraz art. 14 ust. 1, 2, 4 ustawy z dnia 27 marca 2003 r. o planowaniu i zagospodarowaniu przestrzennym /Dz.U.2015.199/ - Rada Miejska u c h w a ł a, co następuje:

§ 1.

W uchwale Nr XLIX/275/09 Rady Miejskiej w Kunowie z dnia 28.08.2009 r. w sprawie przystąpienia do zmiany Miejscowego planu zagospodarowania przestrzennego Miasta i Gminy Kunów uchwalonego uchwałą Nr LVII/387/06 Rady Miejskiej w Kunowie z dnia 31.05.2006 r. poprzez wykonanie nowego Miejscowego planu zagospodarowania przestrzennego dla sołectw: Kunów, Kurzacze, Miłkowska Karczma, Janik, Rudka, Nietulisko Małe, Prawęcín, Doły Biskupie, Wymysłów, Boksycka §1 otrzymuje brzmienie:

Przystępuje się do zmiany Miejscowego planu zagospodarowania przestrzennego Miasta i Gminy Kunów uchwalonego uchwałą Nr LVII/387/06 Rady Miejskiej w Kunowie z dnia 31.05.2006 r. poprzez wykonanie nowego Miejscowego planu zagospodarowania przestrzennego dla sołectw: Kunów, Kurzacze, Miłkowska Karczma, Janik, Nietulisko Małe, Prawęcín, Wymysłów, Boksycka oraz części sołectw: Rudka, Doły Biskupie - przedmiotowy obszar określa załącznik Nr 1 do niniejszej uchwały.

§ 2.

Pozostałe § uchwały pozostają bez zmian.

§ 3.

Wykonanie uchwały powierza się Burmistrzowi Miasta i Gminy w Kunowie.

§ 4.

Uchwała wchodzi w życie z dniem podjęcia i podlega podaniu do publicznej wiadomości na tablicy ogłoszeń i na stronie internetowej Urzędu Miasta i Gminy Kunów.

PRZEWODNICZĄCY
RADY MIEJSKIEJ

w Kunowie


Szymon Pałak
Szymon Pałak

UZASADNIENIE

do uchwały Nr ~~XXI~~ 99/15.....
Rady Miejskiej w Kunowie
z dnia 26.11.2015.....

Podjęcie niniejszej uchwały wynika z potrzeby ograniczenia obszaru wskazanego do zmiany Miejscowego planu zagospodarowania przestrzennego Miasta i Gminy Kunów dla sołectw: Rudka, Doły Biskupie. Przez przedmiotowe sołectwa planowana jest rozbudowa drogi krajowej nr 9, gdzie zgodnie z opracowanym projektem budowlanym w stosunku do wcześniejszej koncepcji zmieniono jej przebieg. W obecnej chwili Gmina musiałaby przeprowadzić procedurę uzyskania zgody na wyłączenie gruntu z produkcji rolnej na terenie Rudki oraz z produkcji leśnej dla gruntu na terenie Dołów Biskupich, pod nowy przebieg drogi krajowej, co znacznie wydłużyłoby procedurę. Realizacja inwestycji celu publicznego – budowa drogi krajowej nr 9 nastąpi na podstawie ustawy z dnia 10.04.2003 r. o szczególnych zasadach przygotowania i realizacji inwestycji w zakresie dróg publicznych.(tj Dz.U. z 2013.poz 687 z późn. zm.)

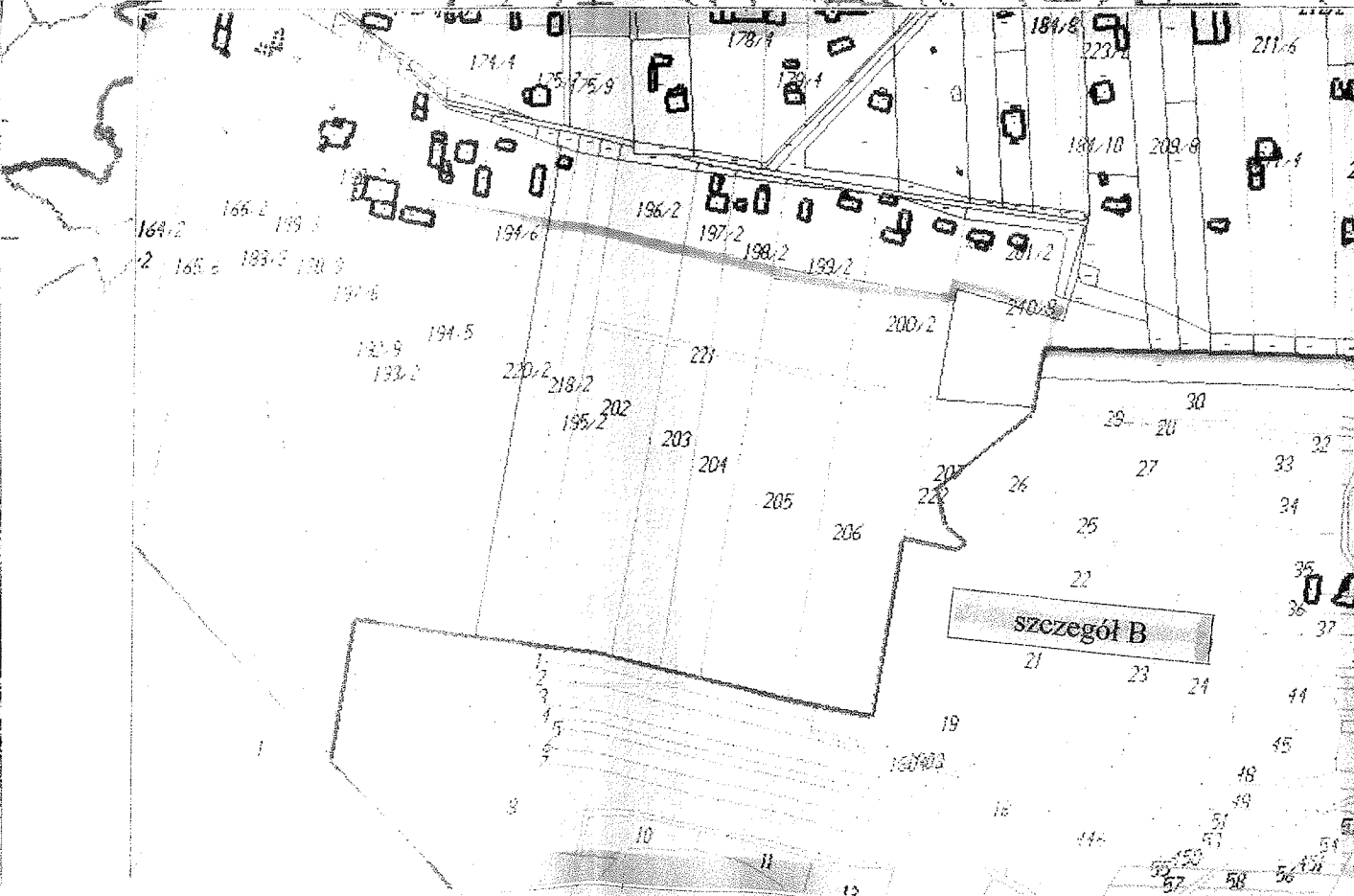
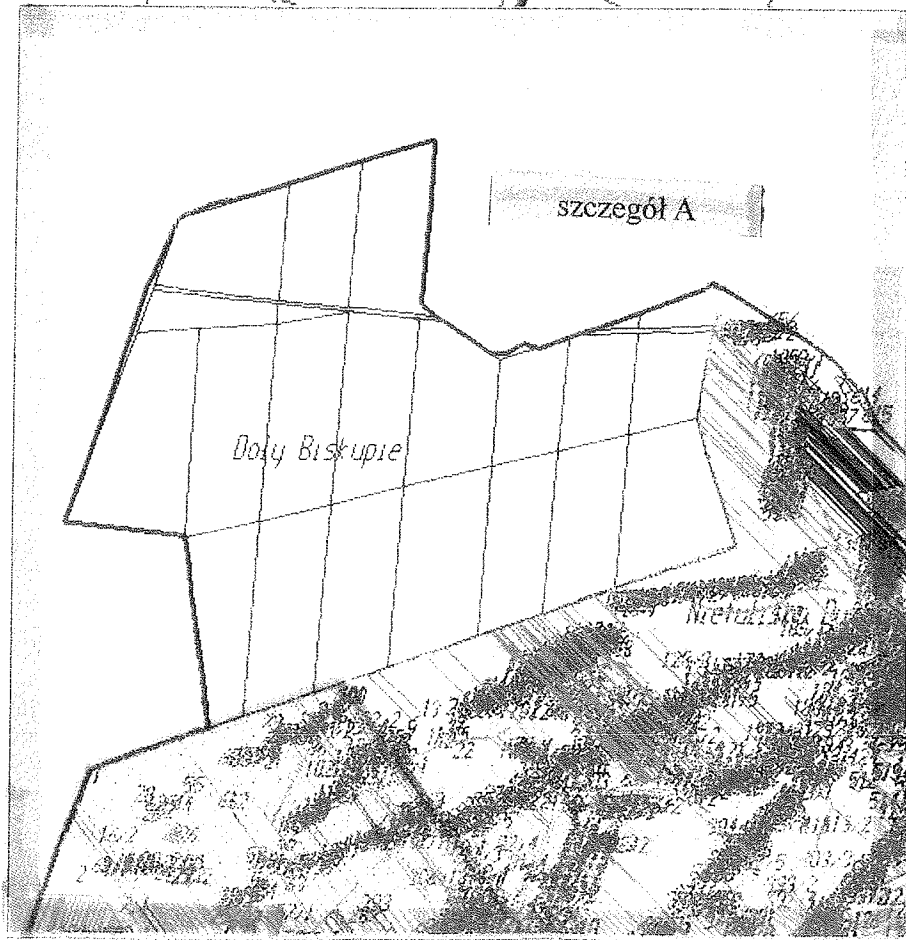
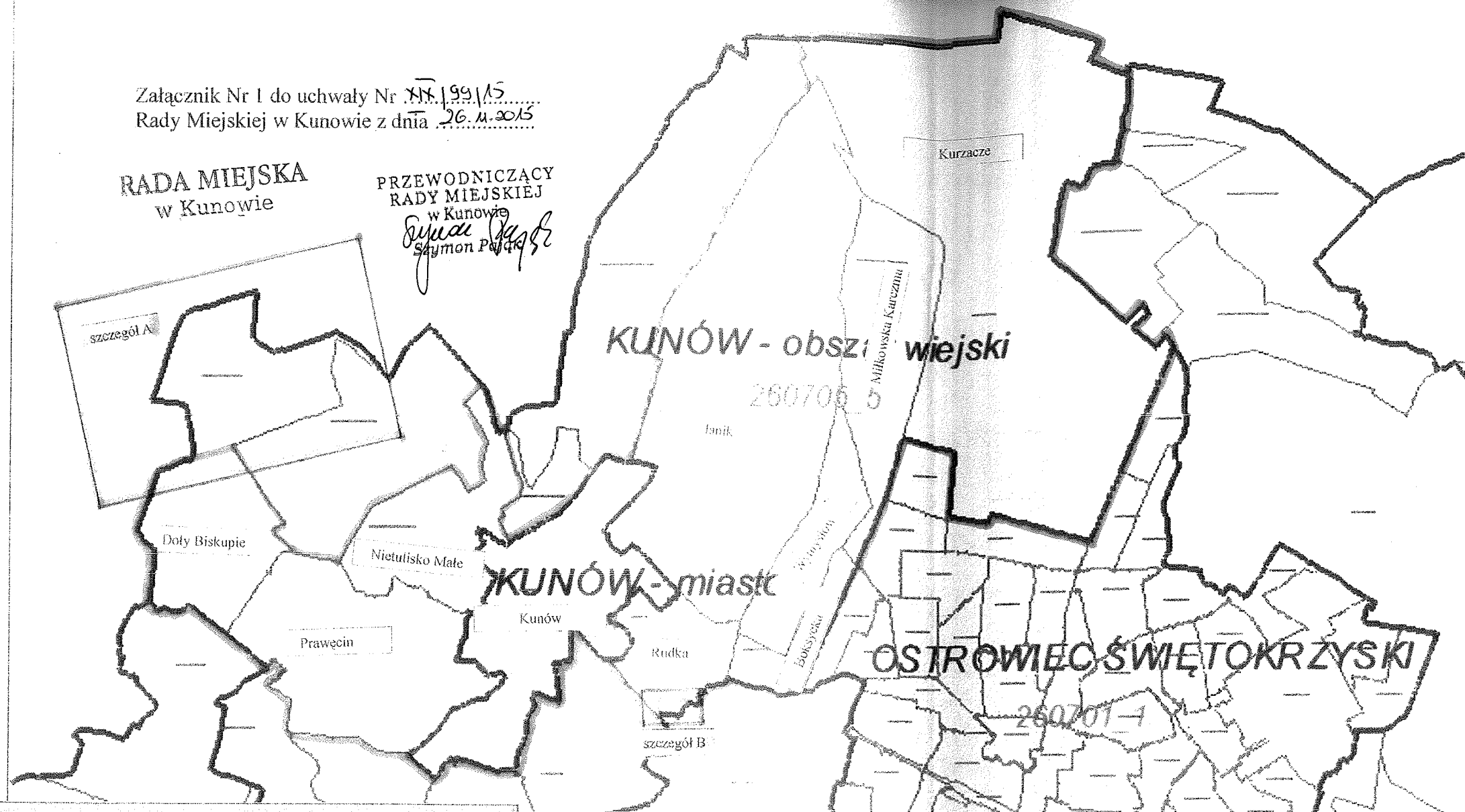
KIEROWNIK REPERATU
Gospodarki Przestrzennej


mgr inż. Katarzyna Kozieł

Załącznik Nr 1 do uchwały Nr XXI/199/15
Rady Miejskiej w Kunowie z dnia 26.11.2015

RADA MIEJSKA
w Kunowie

PRZEWODNICZĄCY
RADY MIEJSKIEJ
w Kunowie
Szymon Polak



obszar wskazany do zmiany Miejscowego planu zagospodarowania przestrzennego Miasta i Gminy Kunów