

RADA MIEJSKA
w Kunowie

Uchwała Nr XIII/300/13
Rady Miejskiej w Kunowie
z dnia 29.08.2013

**w sprawie zaopiniowania projektu uchwały Sejmiku Województwa Świętokrzyskiego
dotyczącej wyznaczenia Obszaru Chronionego Krajobrazu Doliny Kamiennej**

Na podstawie art. 18 ust. 2 pkt 15, ustawy z dnia 8 marca 1990 r. o samorządzie gminnym (tekst jednolity Dz. U. z 2013r. poz. 594) oraz art. 23 ust. 2 ustawy z dnia 16 kwietnia 2004r. o ochronie przyrody (tekst jednolity Dz.U. z 2013r. poz. 627 z późn. zm.) Rada Miejska w Kunowie uchwala co następuje:

§ 1.

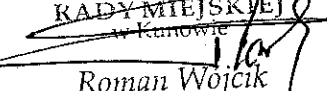
Opiniuje pozytywnie projekt uchwały Sejmiku Województwa Świętokrzyskiego dotyczącej wyznaczenia Obszaru Chronionego Krajobrazu Doliny Kamiennej stanowiący załącznik do uchwały.

§ 2.

Wykonanie uchwały powierza się Burmistrzowi Miasta i Gminy Kunów.

§ 3.

Uchwała wchodzi w życie z dniem podjęcia.

PRZEWODNICZĄCY
RADY MIEJSKIEJ
w Kunowie

Roman Wojcik

UZASADNIENIE

Obszar Chronionego Krajobrazu Doliny Kamiennej został wyznaczony Rozporządzeniem Nr 89/2005 Wojewody Świętokrzyskiego z dnia 14 lipca 2005r., zmieniony Rozporządzeniem Nr 17/2009 Wojewody Świętokrzyskiego z dnia 28 stycznia 2009 r., ze względu na wyróżniający się krajobraz o zróżnicowanych ekosystemach, wartościowy ze względu na możliwość zaspokajania potrzeb związanych z turystyką i wypoczynkiem lub pełnieniu funkcji korytarzy ekologicznych.

Zgodnie z art. 23 ust. 2 ustawy z dnia 16 kwietnia 2004 roku o ochronie przyrody wyznaczenie obszaru chronionego krajobrazu, likwidacja lub zmiana granic tych obszarów, a także ustalanie zakazów obowiązujących na nich następuje w drodze uchwały sejmiku województwa, po zaopiniowaniu przez właściwe miejscowo rady gmin.

Cały obszar gminy Kunów od początku zawiera się w Obszarze Chronionego Krajobrazu Doliny Kamiennej.

W proponowanym projekcie uchwały Sejmiku Województwa Świętokrzyskiego § 4 ust. 2 stanowi o tym, iż zakazy z § 4 ust. 1 nie dotyczą:

- terenów objętych ustaleniami studium uwarunkowań i kierunków zagospodarowania przestrzennego gmin oraz miejscowych planów zagospodarowania przestrzennego, dla których przeprowadzona ocena oddziaływania na środowisko wykazała brak znacząco negatywnego wpływu na ochronę przyrody obszaru chronionego krajobrazu;
- terenów objętych ustaleniami projektów planów zagospodarowania przestrzennego lub projektów studiów uwarunkowań i kierunków zagospodarowania przestrzennego, dla których przeprowadzona strategiczna ocena oddziaływania na środowisko wykazała brak znacząco negatywnego wpływu na ochronę przyrody obszaru chronionego krajobrazu;
- realizacji przedsięwzięć mogących znacząco oddziaływać na środowisko, dla których procedura dotycząca oceny oddziaływania na środowisko wykazała brak znacząco negatywnego wpływu na ochronę przyrody obszaru chronionego krajobrazu;
- ustaleń warunków zabudowy dla zabudowy mieszkaniowej jednorodzinnej i zabudowy zagrodowej oraz obiektów i urządzeń budowlanych niezbędnych do jej użytkowania, pod warunkiem zapewnienia minimum 30% powierzchni biologicznie czynnej na danym terenie.

W ten sposób łagodzi się ograniczenia wynikające z dotychczasowej treści Rozporządzenia. Zaproponowana forma złagodzenia zakazów pozwala podmiotom gospodarczym oraz osobom fizycznym na realizację przedsięwzięć, pod warunkiem zapewnienia ochrony wyróżniających się krajobrazów o zróżnicowanych ekosystemach, wartościowych ze względu na możliwość zaspokajania potrzeb związanych z turystyką i wypoczynkiem lub pełnioną funkcją korytarzy ekologicznych na obszarze chronionego krajobrazu. Ponadto złagodzone w ten sposób zakazy pozwalają dostosować ograniczenia do lokalnych potrzeb i uwarunkowań na danym obszarze, co z kolei umożliwia prowadzenie właściwej polityki zrównoważonego rozwoju oraz gospodarczej i społecznej na terenie województwa świętokrzyskiego.

UCHWAŁA Nr .../13
Sejmiku Województwa Świętokrzyskiego
z dnia2013r.

dotycząca wyznaczenia Obszaru Chronionego Krajobrazu Doliny Kamiennej

Na podstawie art. 18 pkt 20, art. 89 ust. 1 ustawy z dnia 5 czerwca 1998 roku o samorządzie województwa (jednolity tekst Dz. U. z 2013r. poz. 596), art. 23 ust. 2 i ust. 3 ustawy z dnia 16 kwietnia 2004r. o ochronie przyrody (jednolity tekst Dz. U. z 2013 r. poz. 627, poz. 628) Sejmik Województwa Świętokrzyskiego uchwała co następuje:

§ 1.

Wyznacza się obszar chronionego krajobrazu o nazwie „Obszar Chronionego Krajobrazu Doliny Kamiennej” (OChKDK), o powierzchni 72 634 ha, w skład którego wchodzi obszary gmin: Bałtów (10 507 ha), Bodzechów (12 219 ha), Brody (16 127 ha), Kunów (11 356 ha), Mirzec (11 111 ha) oraz części obszarów gmin: Pawłów (1 239 ha), Skarżysko-Kościelne (2 162 ha), Suchedniów (1 822 ha), Waśniów (5 636 ha), Wąchock (455 ha).

§ 2

1. Opis granic Obszaru, o którym mowa w § 1 zawiera załącznik Nr 1 do niniejszej uchwały.
2. Położenie Obszaru i jego granice oznaczono na mapie stanowiącej załącznik Nr 2 do niniejszej uchwały.

§ 3

Ustala się następujące działania na terenie Obszaru w zakresie czynnej ochrony ekosystemów:

- 1) zachowanie i ochrona zbiorników wód powierzchniowych naturalnych i sztucznych, utrzymanie meandrów na wybranych odcinkach cieków;
- 2) zachowanie śródpolnych i śródleśnych torfowisk, terenów podmokłych, oczek wodnych, polan, wrzosowisk, muraw, niedopuszczenie do ich uproduktywnienia lub też sukcesji;
- 3) utrzymanie ciągłości i trwałości ekosystemów leśnych;
- 4) zachowanie i ewentualne odtwarzanie lokalnych i regionalnych korytarzy ekologicznych;
- 5) ochrona stanowisk chronionych gatunków roślin, zwierząt i grzybów;
- 6) szczególna ochrona ekosystemów i krajobrazów wyjątkowo cennych, poprzez uznawanie ich za rezerваты przyrody, zespoły przyrodniczo-krajobrazowe i użytki ekologiczne;
- 7) zachowanie wyróżniających się tworów przyrody nieożywionej.

§ 4

1. Na Obszarze zakazuje się:
 - 1) zabijania dziko występujących zwierząt, niszczenia ich nor, legowisk, innych schronień i miejsc rozrodu oraz tarlisk, złożonej ikry, z wyjątkiem amatorskiego połowu ryb oraz wykonywania czynności związanych z racjonalną gospodarką rolną, leśną, rybacką i łowiecką;
 - 2) likwidowania i niszczenia zadrzewień śródpolnych, przydrożnych i nadwodnych, jeżeli nie wynikają one z potrzeby ochrony przeciwpowodziowej i zapewnienia

Uzasadnienie

Obszar Chronionego Krajobrazu Doliny Kamiennej został wyznaczony Rozporządzeniem Nr 89/2005 Wojewody Świętokrzyskiego z dnia 14 lipca 2005r., zmieniony Rozporządzeniem Nr 17/2009 Wojewody Świętokrzyskiego z dnia 28 stycznia 2009 r., ze względu na wyróżniający się krajobraz o zróżnicowanych ekosystemach, wartościowy ze względu na możliwość zaspokajania potrzeb związanych z turystyką i wypoczynkiem lub pełnieniu funkcji korytarzy ekologicznych.

Zgodnie z art. 23 ust. 2 i 3 ustawy z dnia 16 kwietnia 2004 roku o ochronie przyrody wyznaczenie obszaru chronionego krajobrazu, likwidacja lub zmiana granic tych obszarów, a także ustalanie zakazów obowiązujących na nich następuje w drodze uchwały sejmiku województwa, po zaopiniowaniu przez właściwe miejscowo rady gmin oraz po uzgodnieniu projektu uchwały sejmiku z właściwym regionalnym dyrektorem ochrony środowiska.

W związku z uchwałą nr 1/2012 Regionalnej Rady Ochrony Przyrody w Kielcach z dnia 6 lipca 2012r. w sprawie wyrażenia opinii dotyczącej zmiany zakazów obowiązujących na terenie parków krajobrazowych i obszarów chronionego krajobrazu w województwie świętokrzyskim, Regionalna Dyrekcja Ochrony Środowiska w Kielcach w dniu 25 września 2012 r. wystąpiła do Przewodniczącego Sejmiku Województwa Świętokrzyskiego z pismem proponującym uszczegółowienie zakazów na terenach obszarów chronionego krajobrazu w województwie świętokrzyskim. Kwestie zakazów obowiązujących dotychczas na tym Obszarze regulowało w/w Rozporządzenie.

Kierując się konstytucyjną zasadą proporcjonalności, zawartą w art. 31 ust. 3 Konstytucji Rzeczypospolitej Polskiej z dnia 2 kwietnia 1997 r., która w odniesieniu do formułowania zakazów, jakie mają obowiązywać na obszarach chronionego krajobrazu, wymaga, aby zakazy miały swoje merytoryczne umocowanie i wynikały z potrzeb ochronnych danego obszaru, wynikających z treści samej ustawy o ochronie przyrody, a także celów ochrony danego obszaru chronionego, zdecydowano się wprowadzić odstępstwa od dotychczasowych obowiązujących zakazów.

W proponowanym projekcie uchwały § 4 ust. 2 stanowi o tym, iż zakazy z § 4 ust. 1 nie dotyczą:

- ✓ terenów objętych ustaleniami studium uwarunkowań i kierunków zagospodarowania przestrzennego gmin oraz miejscowych planów zagospodarowania przestrzennego, dla których przeprowadzona ocena oddziaływania na środowisko wykazała brak znacząco negatywnego wpływu na ochronę przyrody obszaru chronionego krajobrazu;
- ✓ terenów objętych ustaleniami projektów planów zagospodarowania przestrzennego lub projektów studiów uwarunkowań i kierunków zagospodarowania przestrzennego, dla których przeprowadzona strategiczna ocena oddziaływania na środowisko wykazała brak znacząco negatywnego wpływu na ochronę przyrody obszaru chronionego krajobrazu;
- ✓ realizacji przedsięwzięć mogących znacząco oddziaływać na środowisko, dla których procedura dotycząca oceny oddziaływania na środowisko wykazała brak znacząco negatywnego wpływu na ochronę przyrody obszaru chronionego krajobrazu;
- ✓ ustaleń warunków zabudowy dla zabudowy mieszkaniowej jednorodzinnej i zabudowy zagrodowej oraz obiektów i urządzeń budowlanych niezbędnych do jej użytkowania, pod warunkiem zapewnienia minimum 30% powierzchni biologicznie czynnej na danym terenie.

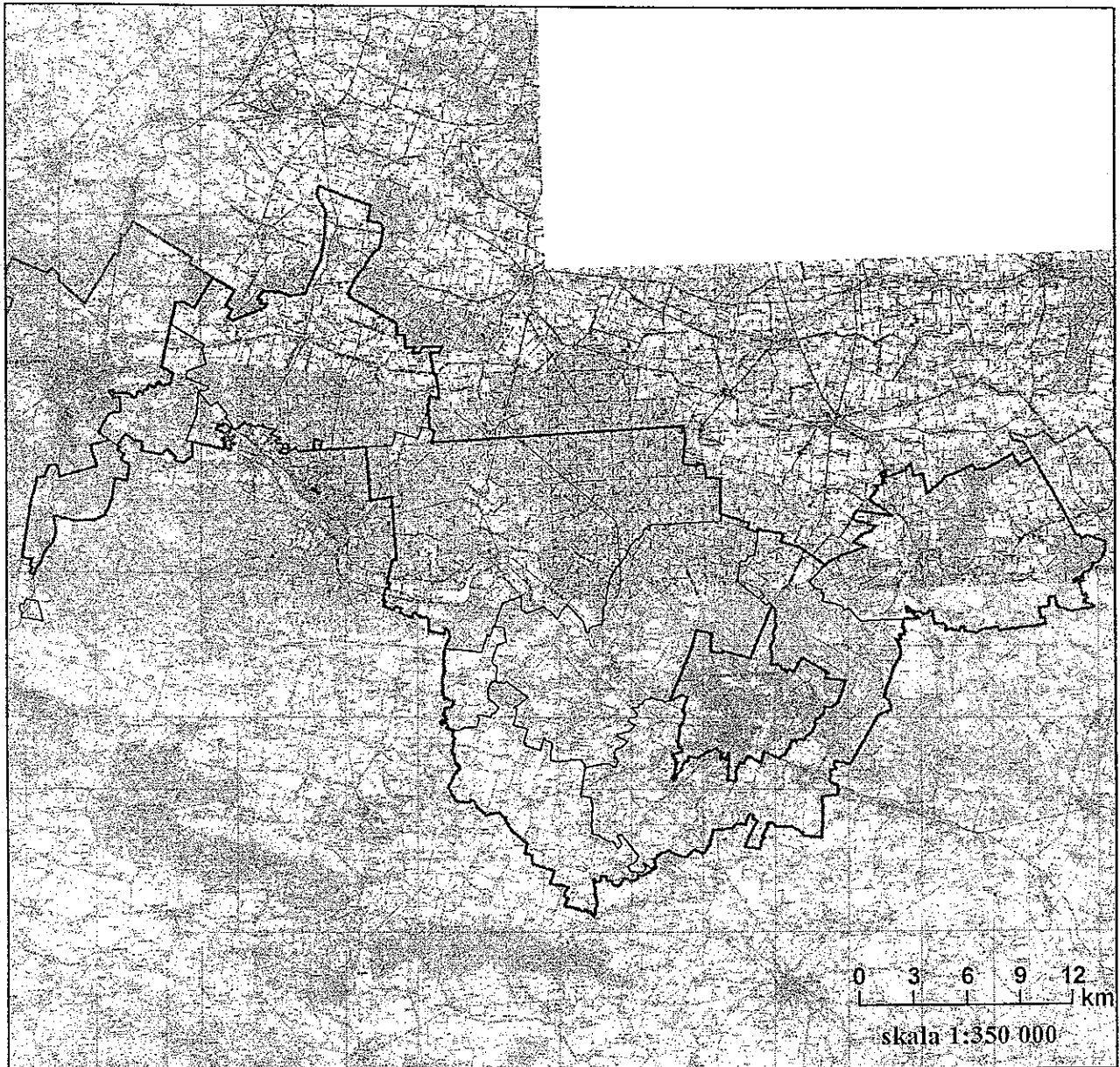
W ten sposób łagodzą się ograniczenia wynikające z dotychczasowej treści Rozporządzenia. Zaproponowana forma złagodzenia zakazów pozwala podmiotom gospodarczym oraz osobom fizycznym na realizację przedsięwzięć, pod warunkiem zapewnienia ochrony wyróżniających się krajobrazów o zróżnicowanych ekosystemach, wartościowych ze względu na możliwość zaspokajania potrzeb związanych z turystyką i wypoczynkiem lub pełnioną

Opis granic Obszaru Chronionego Krajobrazu Doliny Kamiennej




OChKDK obejmuje całą dolinę rzeki Kamienna od doliny rz. Kamionki w Suchedniowie po Bałtów oraz kompleks Lasów Łżeckich.

Północna granica OChKDK bierze początek w Skarżysku-Kościelnym i biegnie generalnie w kierunku wschodnim północną granicą województwa świętokrzyskiego. Począwszy od styku granic obrębów Skarżysko-Kościełne, Grzybowa Góra i Jagodne, granicą obrębu Jagodne, do styku z północną granicą województwa świętokrzyskiego i dalej z tą granicą, aż do styku granic gmin Bałtów i Tarłów z granicą województwa w przysiółku Przymiarki. Tutaj granica OChKDK, odchodząc od granicy województwa, zmienia kierunek na południowo - wschodni, przecina dolinę rz. Kamiennej i biegnąc po granicy gminy Bałtów zgodnie z jej przebiegiem skręca na zachód. W okolicach Maksymilianowa granica OChKDK skręca na południowy zachód biegnąc po wschodniej i południowej granicy gminy Bodzechów (przecinając ponownie dolinę Kamiennej i drogę Ostrowiec Świętokrzyski – Sandomierz), aż do granicy z gminą Waśniów. Dalej granicą tą biegnie do jej styku z granicami obrębów Worowice, Kraszków i Truskolasy w gm. Sadowie i zachodnimi granicami obrębów: Worowice, Garbacz, Zajączkowice, Waśniów, południowymi granicami obrębów: Pękostawice, Prusinowice, południowo-zachodnią granicą obrębu Boleszyn, zachodnimi granicami obrębów: Szelgi oraz Kalków w gm. Pawłów, biegnie obierając kierunek ściśle północny. We wsi Jabłonna zmienia kierunek na zachodni biegnąc zgodnie z południowymi granicami obrębów Jabłonna, Stryków i Kuczów w gm. Brody. W Kuczowie granica skręca na północ i biegnie zachodnimi granicami obrębów Kuczów i Dziurów, a następnie biegnie wzdłuż zachodniej granicy obrębu Adamów dochodzi do skrzyżowania drogi Starachowice-Lubienia. Północną stroną tej drogi kieruje się na zachód w stronę zabudowań Starachowice i omijając hałdy pohnitnicze dochodzi do granicy gm. Wąchock. Granicą tą biegnie generalnie na zachód, dochodzi do obrębu Marcinków i biegnie po jego wschodniej i południowej granicy. Następnie biegnąc południową granicą obrębu Majków przecina drogę Wąchock – Skarżysko – Kamienna, skąd kieruje się na południe biegnąc fragmentem granic gminy Suchedniów, a następnie granicą miasta Suchedniów dochodzi do drogi Suchedniów –

Obszar Chronionego Krajobrazu Dolina Kamiennej



Legenda

-  granica OChK Dolina Kamiennej
-  granica województwa
-  granice gminy

PRZEWODNICZĄCY
RADY MIEJSKIEJ
w Kanowie

Roman Wojcik