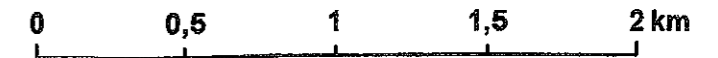






AGLOMERACJA KUNÓW

skala 1:25 000



-  granica miasta Kunów
-  granica gminy Kunów
-  obszar SOO Natura 2000
PLH260039 Wzgórza Kunowskie
-  obszar aglomeracji Kunów






Opracowanie tech. & GIS:
Piotr Przemyski

2014

RADA MIEJSKA
w Kunowie

PRZEWODNICZĄCY
RADY MIEJSKIEJ
w Kunowie
Roman Wojcik

*Integracja Nr 2 do Uchwały
Nr LVII/1379/14 Rady Miejskiej
w Lublinie z dnia 28.08.2014*

-  - miejsce zrzutu ścieków
 -  - strefy ochrony ujęć wody
 -  - OS - oczyszczalnia ścieków
- (Kunów Fabryczna : bezpośrednia dla St1-9x12 dla St 5 i 5A-24x24)

