











MAPA DO CELÓW PROJEKTOWYCH

Pod projekt przebudowy i modernizacji dróg gminnych przy ul. Prostej i Górnej, skutkują na dzień 04.04.2017 r. arkusz 2 (2) skala 1:500
 KERG: GK-III6640.573.2017

Biurowie Geodezyjno - Projektowe GLOBMARK

M. Kurków, ul. Prosta i ul. Górna, działki drogowe: 329/3, 341/5, 307, 3891/2, 308/100, 341/2, 329/5, 367/1, 375/4
 pow. ostrowski
 m. Kurków
 Nr jedn. ewid. 260705_4
 Układ wysokościowy: Konstancja 1980
 Układ poziomy 2000 streja 7
 Skala: 7.145.23.132.4, 7.145.23.132.2, 7.145.23.132.3

Współrzędne punktów granicznych przedmiotowych działek drogowych zostały określone z wymagoną dokładnością - operat. 2278-44/05, 054-22/2012, 054-45/2012, 2278-11/2003.
 Nie badano ksiąg wieczystych pod kątem słabej jakości gruntowych.
 Nie wykazano się istnieniem w terenie urządzeń podziemnych nie wykazanych na mapie.
 Mapę opracowano na podstawie materiałów objętych licencją nr GK-III6640.573.2017, 2607 405

- Legenda do oznaczeń ewidencji budynków:**
-  - budynek nie istniejący w terenie
 -  - budynek w ewidencji; gruntu / budynków
 -  - budynek istniejący w terenie
 -  - budynek w ewidencji gruntu i budynków
 -  - budynek istniejący w terenie w trakcie budowy
 -  - budynek w ewidencji gruntu i budynków
 -  - budynek istniejący w terenie
 -  - budynek w ewidencji gruntu i budynków
 -  - budynek istniejący w terenie
 -  - budynek w ewidencji gruntu i budynków

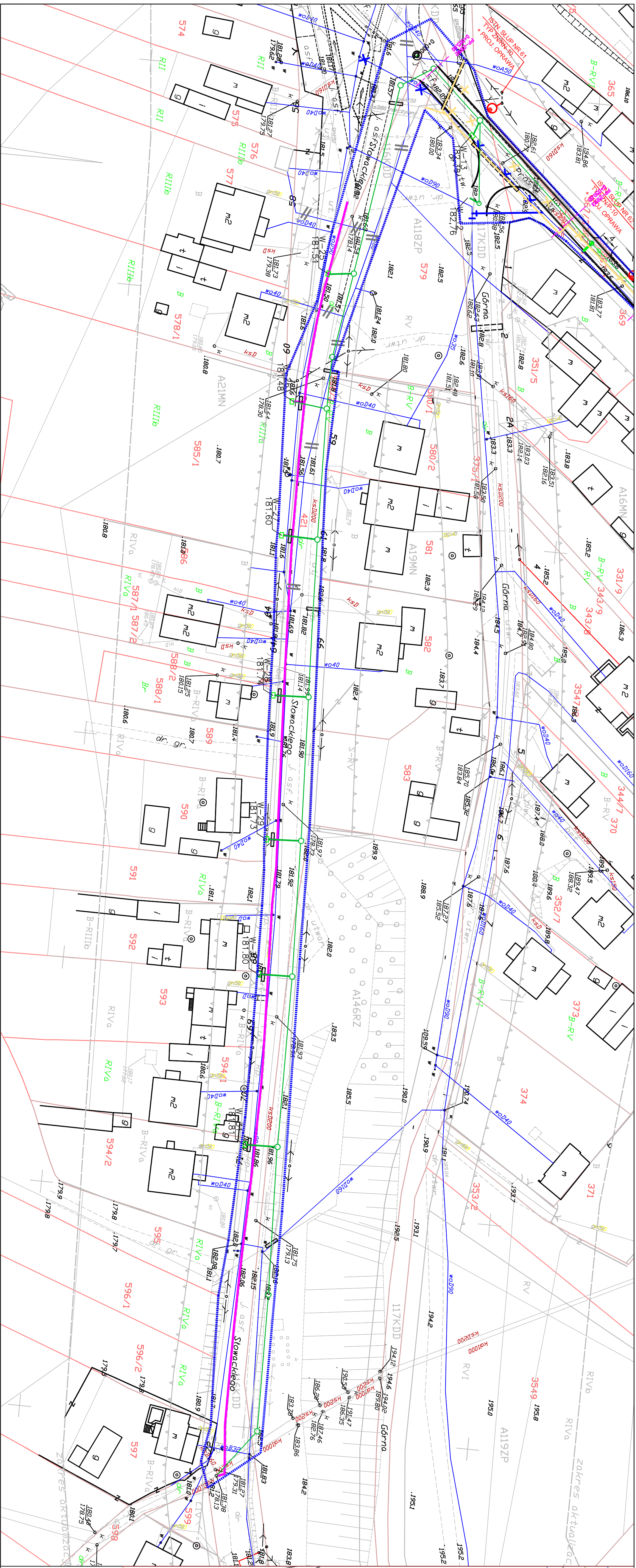
Biurowie Geodezyjno-Projektowe GLOBMARK
 27-400 Ostrowiec Szw., ul. Świerkowa 38
 NIP 661-100-72-24
 tel. (0-41) 247-65-43, tel. f. x 247-65-55
 e-mail: globmark@ostrowiec.com.pl

mgr inż. Małgorzata Jaglińska
GRODETA WYKAWSTOWI
 ul. Świerkowa 38, ul. 107/13-14
 27-400 Ostrowiec Szw.




PROSTA
 INWESTYCYJNO-INŻYNIERSKI PROJEKT

Podpisano w imieniu Biura Geodezyjno-Projektowego GLOBMARK
 19.04.2017
Z up. STAROSTY
 Inżynier ds. Inżynierii
 Kierownik Wydziału




inż. Małgorzata Jaglińska



Legenda do oznaczeń z MPZP:

-  - oznaczenie obszarów 12 KOD
-  - nieprzekraczalny obszar zabudowy
-  - linia rozgraniczająca tereny o różnym przeznaczeniu lub różnych zasadach gospodarowania

UKŁAD ARKUSZY


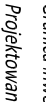




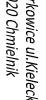

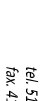
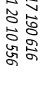



-  Ark. 1
-  Ark. 2
-  Ark. 3

SPECIALISTYCZNE BIURO PROSTA
 INWESTYCYJNO-INŻYNIERSKI PROJEKT

Podpisano w imieniu Biura Geodezyjno-Projektowego GLOBMARK
 19.04.2017
Z up. STAROSTY
 Inżynier ds. Inżynierii
 Kierownik Wydziału

inż. Małgorzata Jaglińska

Legenda:

-  Granica inwestycji
-  Projektowany chodnik z kostki betonowej
-  Projektowane miejsce postojowe
-  Projektowany keramzyk
-  Projektowane obrzeże
-  Projektowane zasilanie kanalizacyjne
-  Projektowana kanalizacyjna deszczówka
-  Projektowany wpust uliczny
-  Projektowane osłwiecenie
-  Projektowany zjazd
-  Projektowany gazociąg
-  Projektowane odwodnienie liniowe
-  Projektowany stela betonowy

System projektu
 Projekt wykonawczy
 data: 20.2017
 skala: 1:500
 Nr rys.: D-2/3