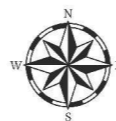


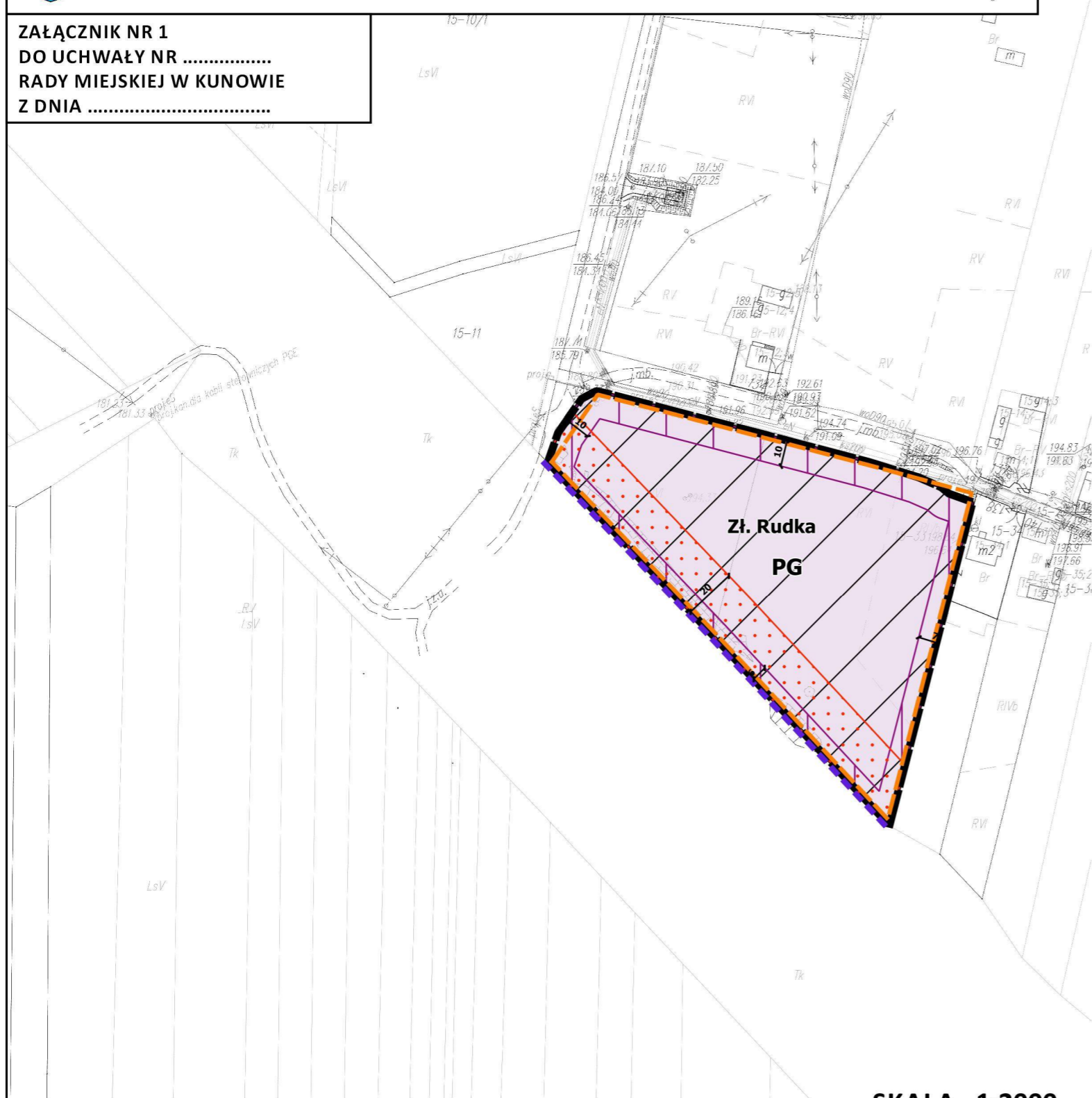


ZMIANA MIEJSCOWEGO PLANU ZAGOSPODAROWANIA PRZESTRZENNEGO MIASTA I GMINY KUNÓW OBEJMUJĄCY SOŁECTWO RUDKA - CZĘŚĆ B



15-13

ZAŁĄCZNIK NR 1
DO UCHWAŁY NR
RADY MIEJSKIEJ W KUNOWIE
Z DNIA



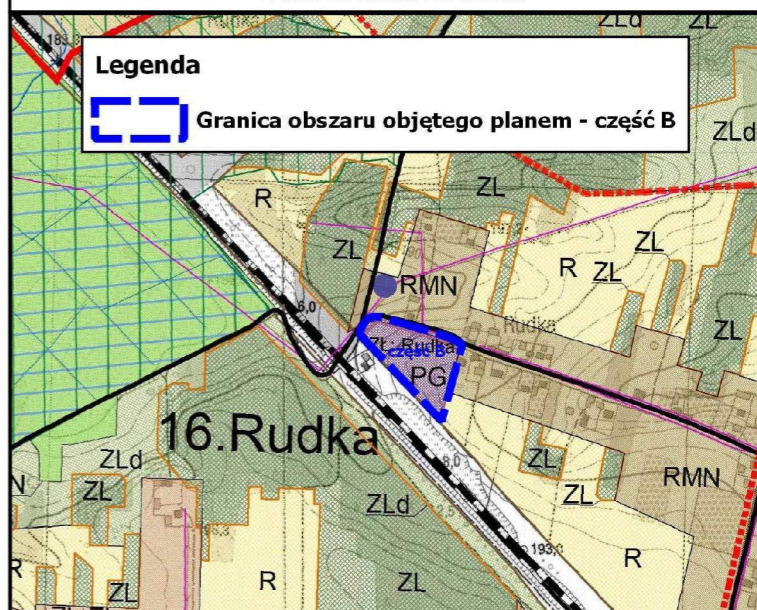
SKALA 1:2000

Państwowy Układ Współrzędnych Geodezyjnych 2000
PL-2000 strefa 7 ; EPSG: 2178

Mapa zasadnicza pozyskana ze Starostwa Powiatowego w Ostrowcu
Świętokrzyskim, licencja GK-III.6642.1103.2022_2607_P



WYRYS ZE STUDYUM UWARUNKOWAŃ I KIERUNKÓW
ZAGOSPODAROWANIA PRZESTRZENNEGO MIASTA I GMINY KUNÓW
uchwalonego Uchwałą nr LXVI.383.2018 Rady Miejskiej w Kunowie
z dnia 29 marca 2018 roku



Legenda

Granica obszaru objętego planem - część B

LEGENDA:	
I. Oznaczenia ogólne:	V. Przeznaczenie terenów:
Granica sołectwa	TERENY ZABUDOWY:
II. Powiązania przyrodnicze:	Tereny szkalności górniczej i eksploatacji surowców
Granica obszaru Natura 2000 Wągorza Kunowska PLH 260039	TERENY KOMUNIKACJI:
Obszar Chronionego Krajobrazu Doliny Kamienniej (OCHK), obszar całej Gminy Kunów	Drogi gminne (KDL) klasy lokalnej
Rzeki, cieki i zbiorniki	Tory kolejowe oraz Linia Kolejowa nr 25 Łódź Kaliska - Dębica o znaczeniu krajowym (linia dwutorowa)
III. Ograniczenia w zagospodarowaniu przestrzennym:	VI. Infrastruktura techniczna:
Tereny zmeliorowane	Istniejące linie średniego napięcia (SN 15 kV) wraz ze strefą techniczną

LEGENDA

OBOWIĄZUJĄCE USTALENIA PLANU

- Granica obszaru objętego planem
- Linie rozgraniczające tereny o różnym przeznaczeniu lub różnych zasadach zagospodarowania

Przeznaczenie terenu

PG Teren powierzchniowej eksploatacji złoża

Pozostałe oznaczenia

Filar ochrony

ELEMENTY INFORMACYJNE PLANU

10 Wymiarowanie odległości w metrach

Granica terenu zamkniętego

Udokumentowane złoża kruszywa naturalnego

Obszar i teren górniczy "Rudka"

Strefa od terenu kolejowego związana z ograniczeniami w zabudowie oraz zagospodarowaniu i użytkowaniu terenu wynikająca z przepisów odrębnych