

**UCHWAŁA NR CII.666.2023
RADY MIEJSKIEJ W KUNOWIE**

z dnia 26 października 2023 r.

**w sprawie przystąpienia do sporządzenia miejscowego planu zagospodarowania przestrzennego dla
wybranych obszarów – etap II**

Na podstawie art. 7 ust. 1, art. 18 ust. 2 pkt 5 ustawy z dnia 8 marca 1990 r. o samorządzie gminnym (Dz. U. z 2023 r. poz. 40, 572, 1463 i 1688) oraz art. 14 ust. 1 i 2 ustawy z dnia 27 marca 2003 r. o planowaniu i zagospodarowaniu przestrzennym (Dz. U. z 2023 r. poz. 977, 1506, 1597, 1688 i 1890), uchwala się, co następuje:

§ 1. 1. Przystępuje się do sporządzenia miejscowego planu zagospodarowania przestrzennego dla wybranych obszarów – etap II.

2. Granice obszarów objętych sporządzeniem miejscowego planu zagospodarowania przestrzennego zostały wskazane na załącznikach od nr 1 do nr 12, które stanowią integralną część uchwały.

§ 2. Wykonanie uchwały powierza się Burmistrzowi Miasta i Gminy w Kunowie.

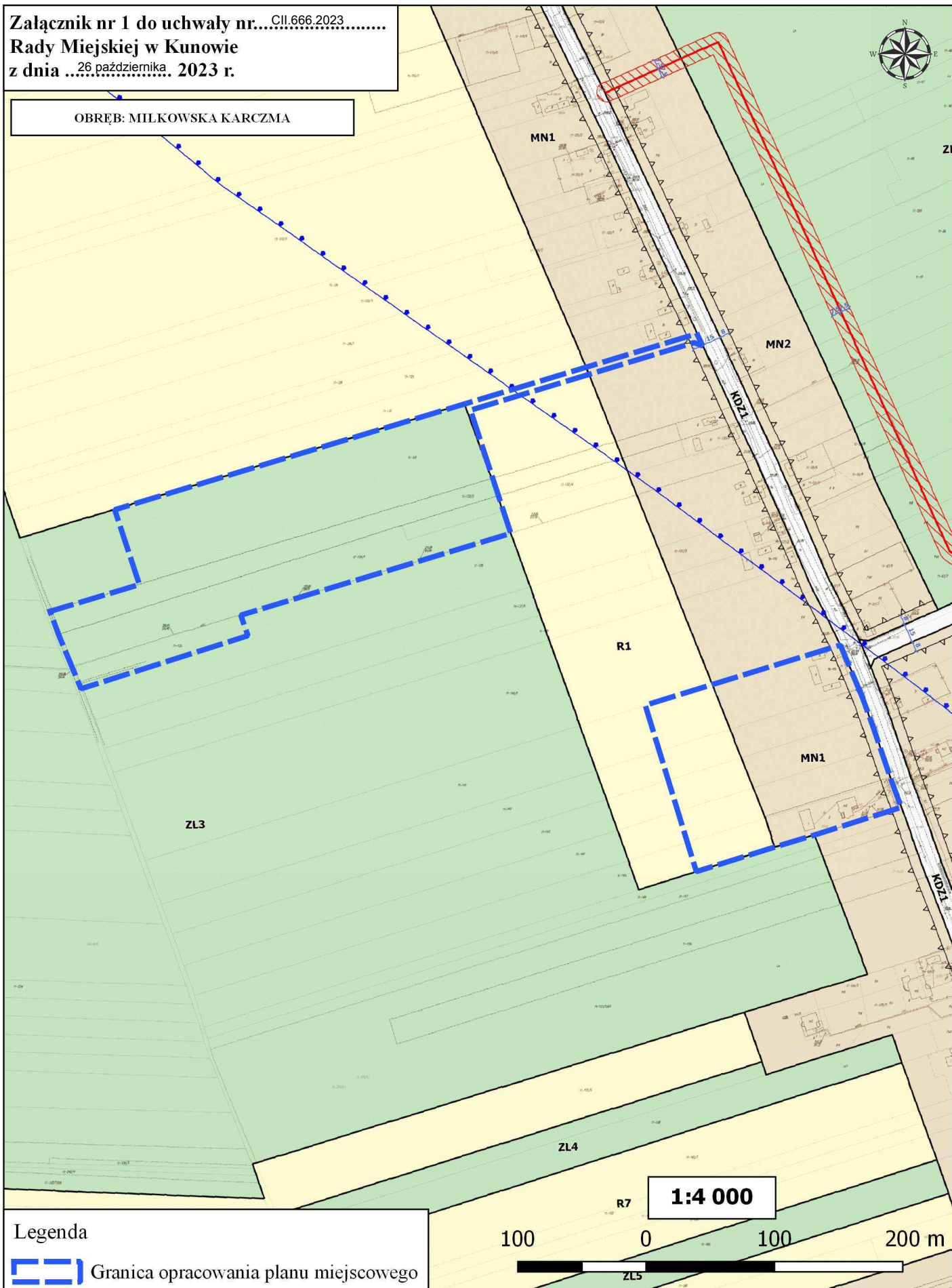
§ 3. Uchwała wchodzi w życie z dniem podjęcia.

Przewodniczący Rady
Miejskiej w Kunowie

Piotr Bek

Załącznik nr 1 do uchwały nr...CII.666.2023.....
Rady Miejskiej w Kunowie
z dnia ...26 października. 2023 r.


OBREB: MILKOWSKA KARCZMA



1:4 000

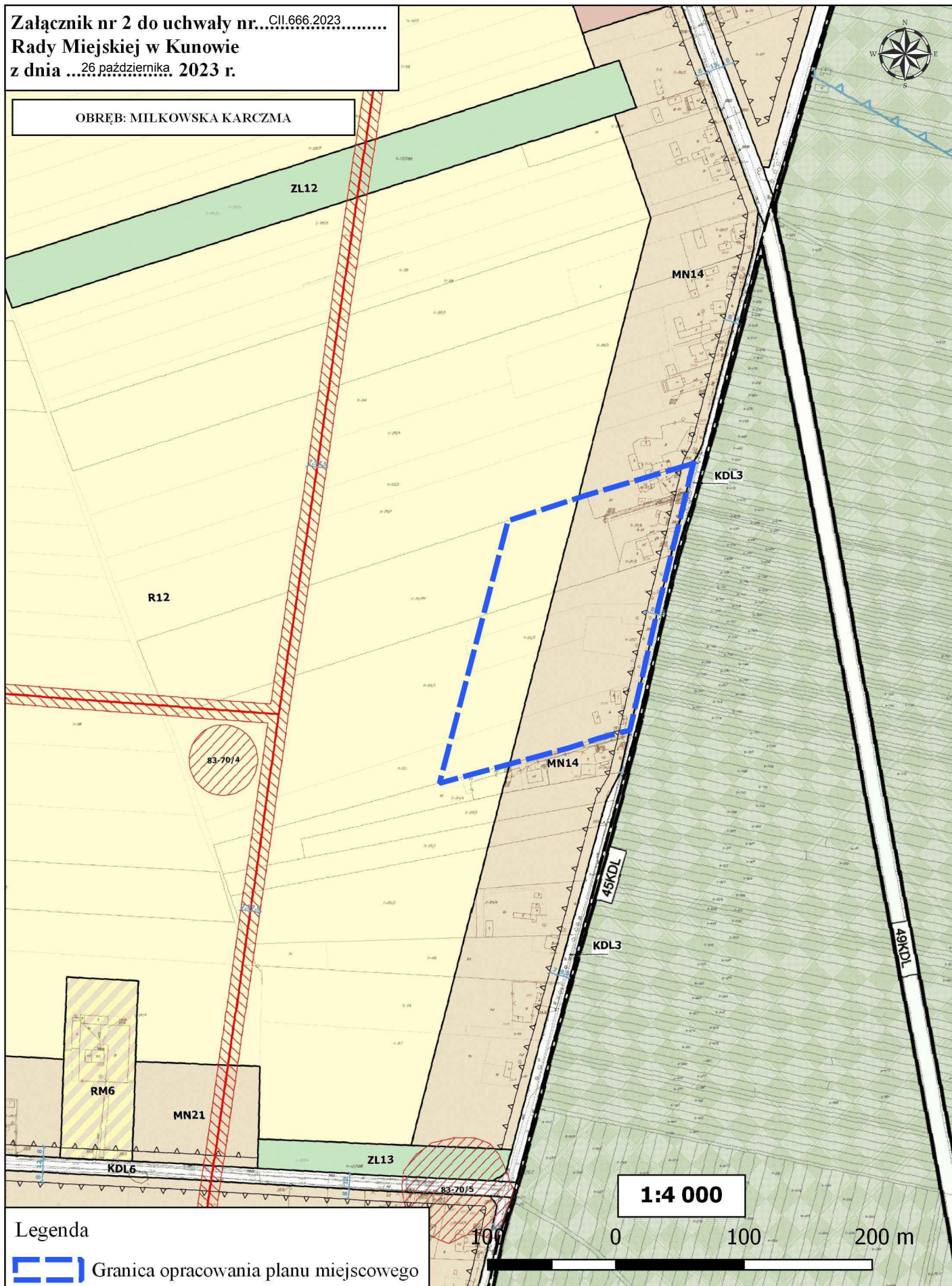


Legenda


 Granica opracowania planu miejscowego

Załącznik nr 2 do uchwały nr...CII.666.2023.....
Rady Miejskiej w Kunowie
z dnia ...26 października. 2023 r.

OBRĘB: MILKOWSKA KARCZMA



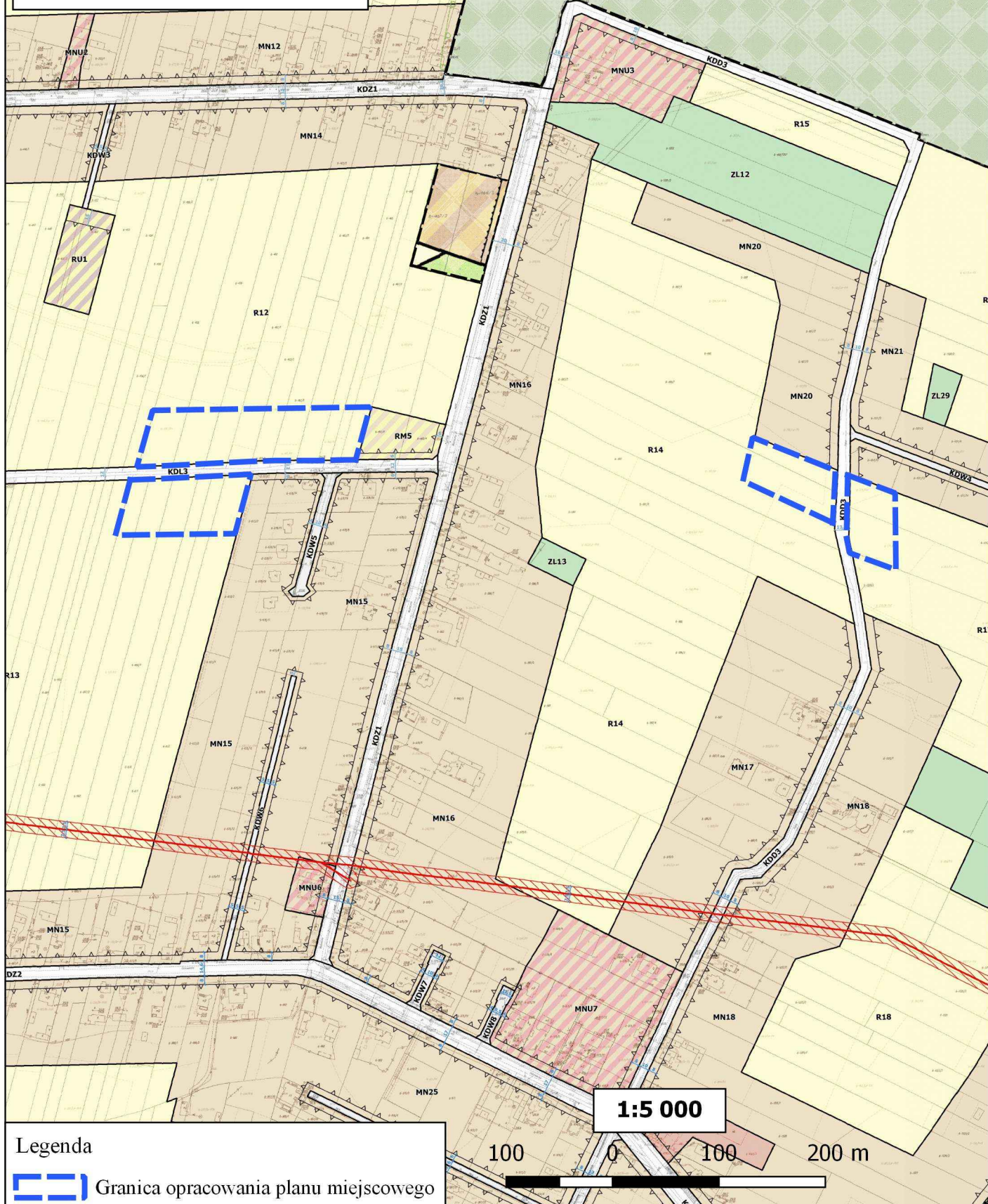
1:4 000

Legenda
 Granica opracowania planu miejscowego

Załącznik nr 3 do uchwały nr...CII.666.2023.....
Rady Miejskiej w Kunowie
z dnia26 października 2023 r.



OBRĘB: JANIK

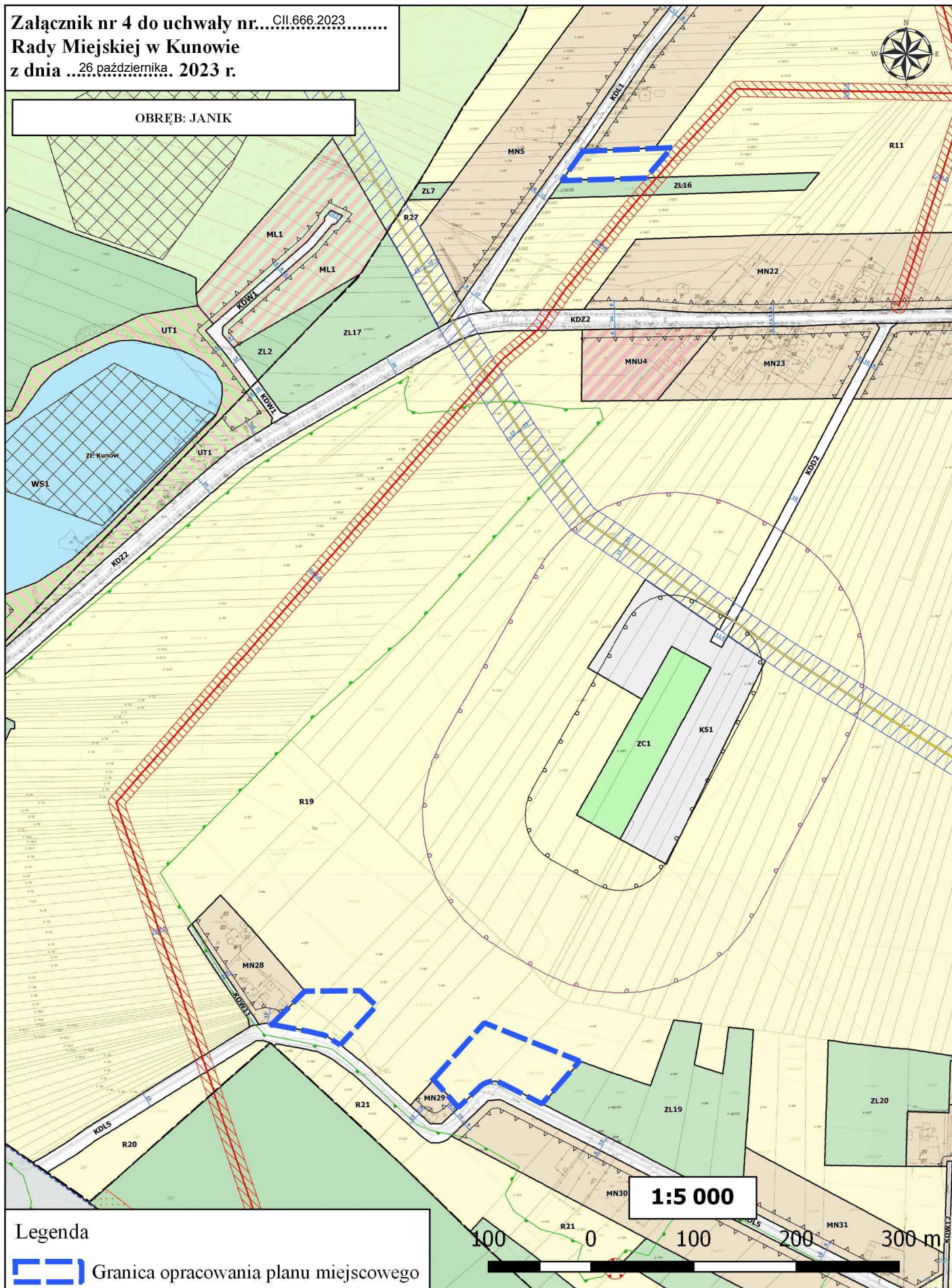


Legenda

 Granica opracowania planu miejscowego

Załącznik nr 4 do uchwały nr...CII.666.2023.....
Rady Miejskiej w Kunowie
z dnia ...26 października. 2023 r.

OBRĘB: JANIK



Legenda

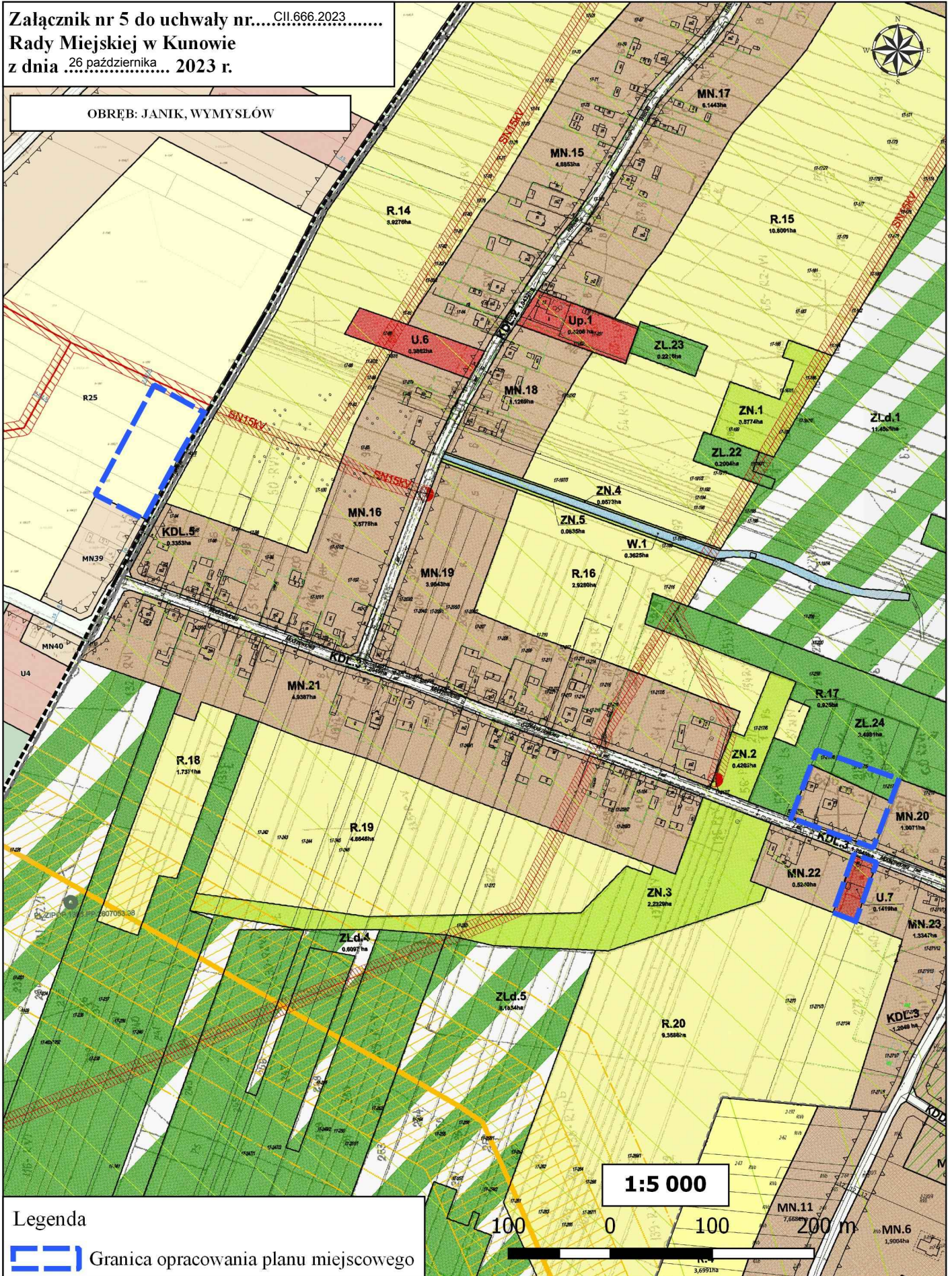
 Granica opracowania planu miejscowego

1:5 000

100 0 100 200 300 m

Załącznik nr 5 do uchwały nr.....CII.666.2023.....
Rady Miejskiej w Kunowie
z dnia ..26 października..... 2023 r.

OBRĘB: JANIK, WYMYŚLÓW



Legenda

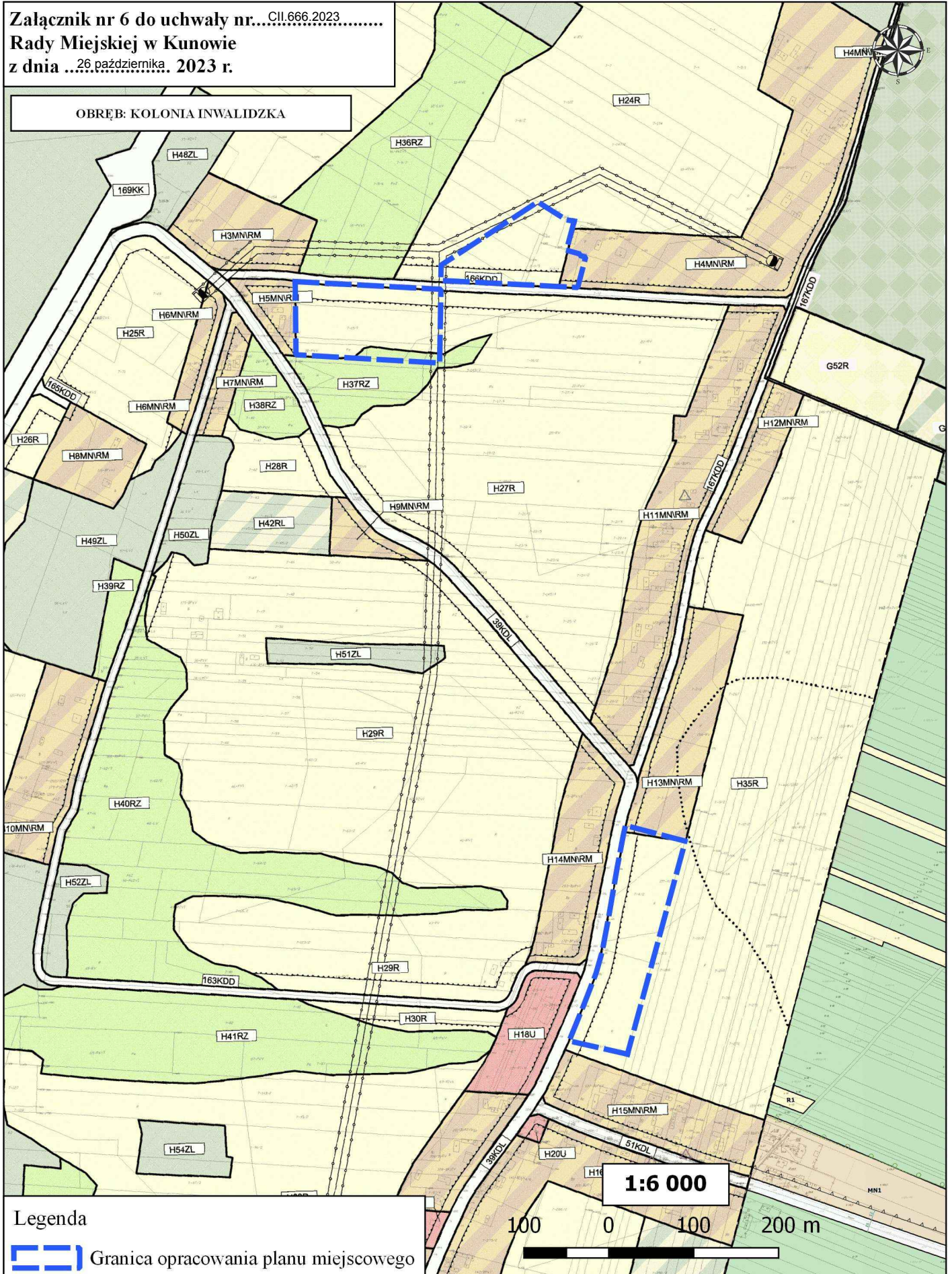
 Granica opracowania planu miejscowego

1:5 000

100 0 100 200 m

Załącznik nr 6 do uchwały nr...CII.666.2023.....
Rady Miejskiej w Kunowie
z dnia ...26 października... 2023 r.

OBRĘB: KOLONIA INWALIDZKA



Legenda

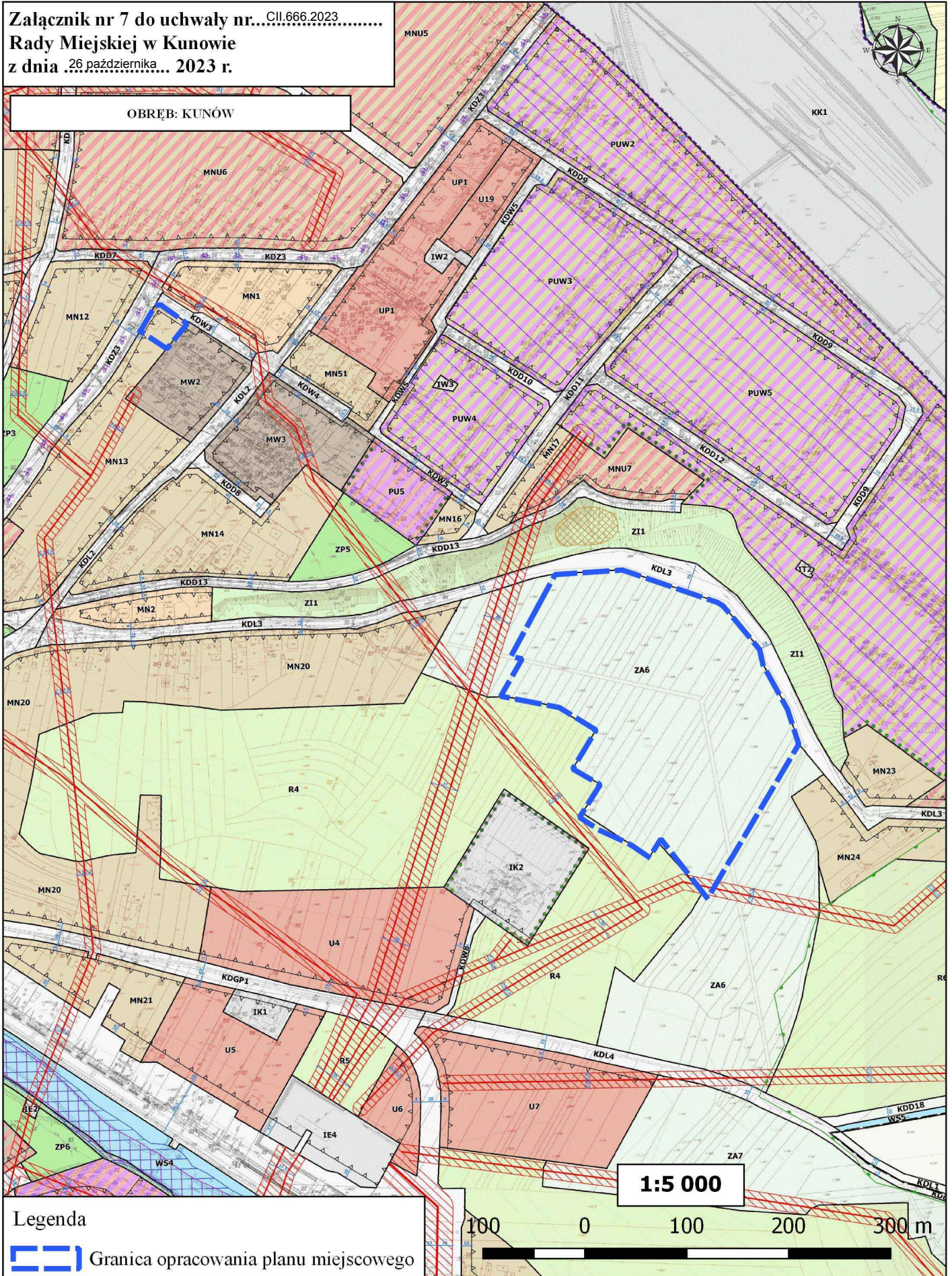
 Granica opracowania planu miejscowego

1:6 000

100 0 100 200 m

Załącznik nr 7 do uchwały nr...CII.666.2023.....
 Rady Miejskiej w Kunowie
 z dnia ..26 października... 2023 r.

OBRĘB: KUNÓW



1:5 000

Legenda


 Granica opracowania planu miejscowego

Załącznik nr 8 do uchwały nr...CII.666.2023.....
Rady Miejskiej w Kunowie
z dnia ...26 października... 2023 r.



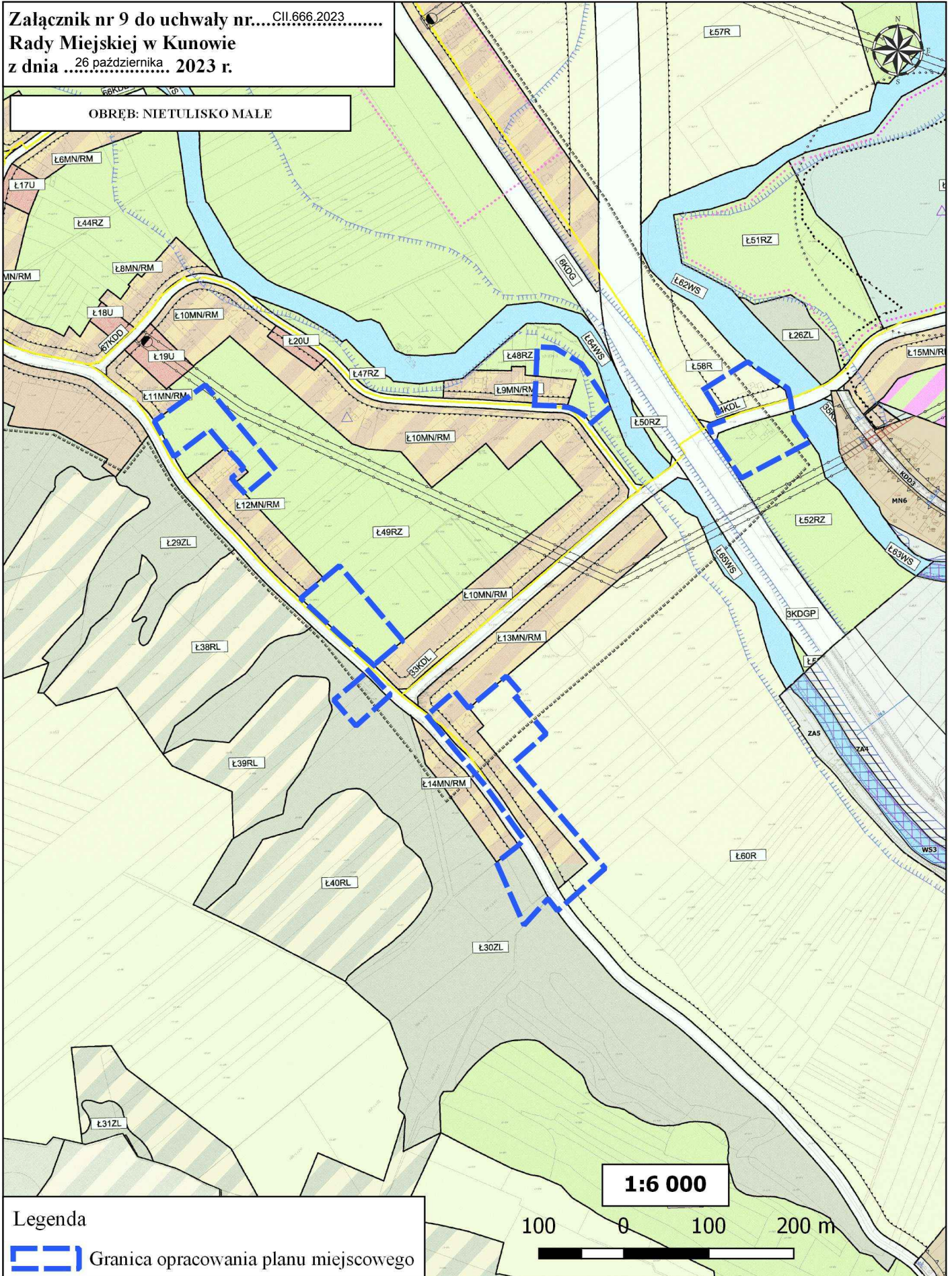
OBRĘB: KUNÓW



Legenda
 Granica opracowania planu miejscowego

Załącznik nr 9 do uchwały nr.....CII.666.2023.....
Rady Miejskiej w Kunowie
z dnia26 października..... 2023 r.

OBREB: NIETULISKO MAŁE

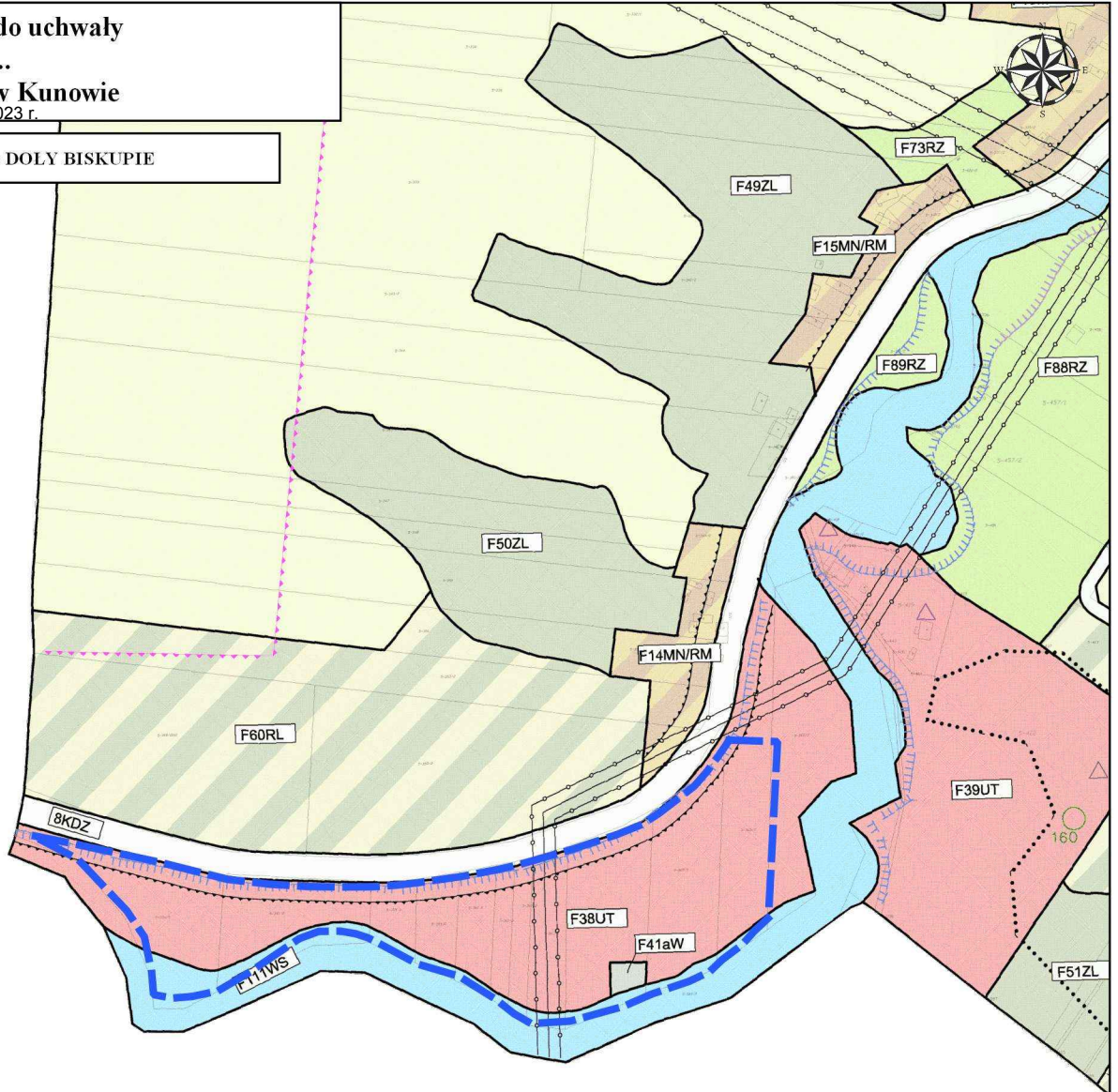


Legenda

 Granica opracowania planu miejscowego

Załącznik nr 10 do uchwały
nr.....CII.666.2023.....
Rady Miejskiej w Kunowie
z dnia 26 października 2023 r.


OBRĘB: DOLY BISKUPIE



1:5 000

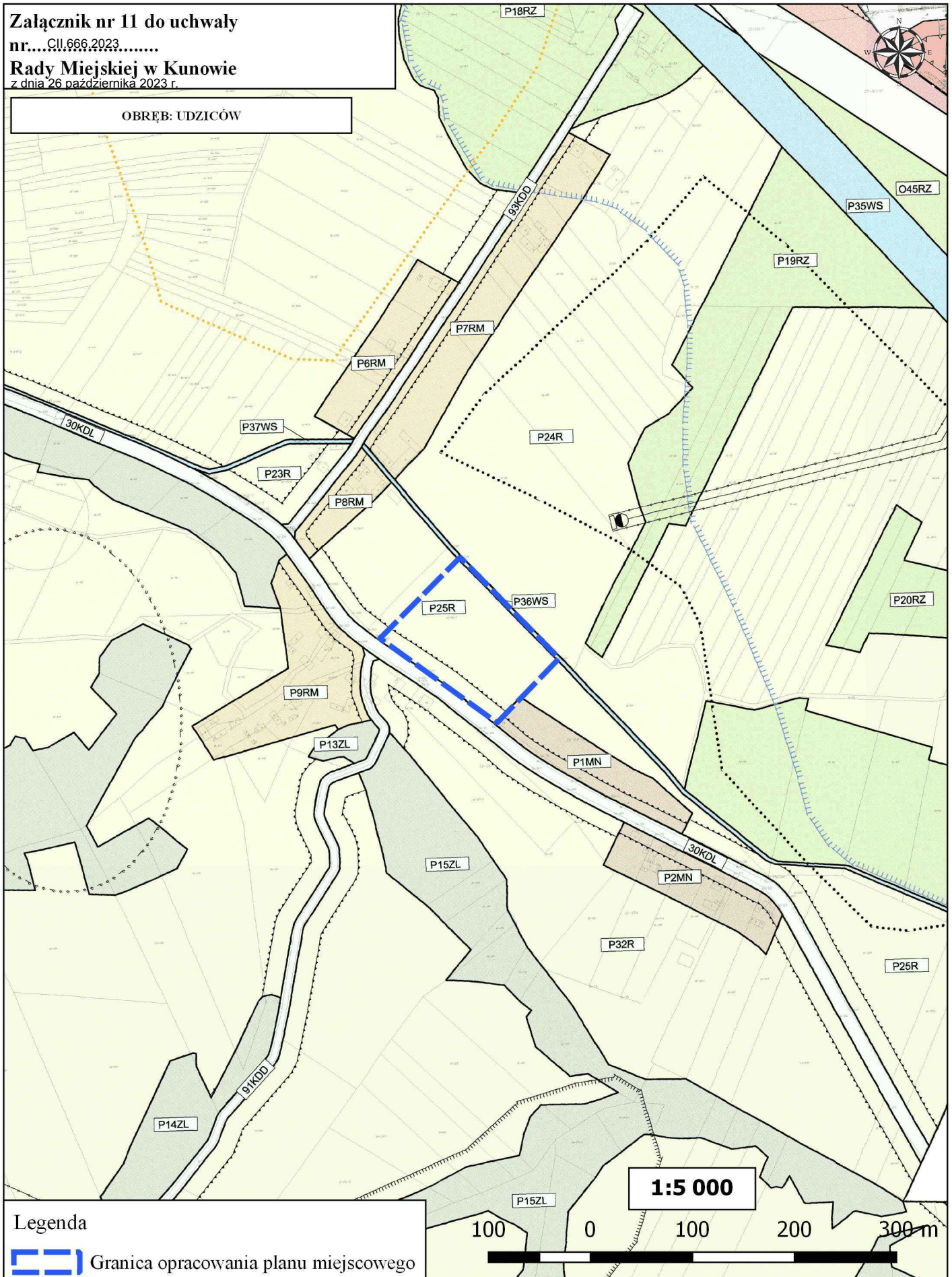


Legenda

 Granica opracowania planu miejscowego

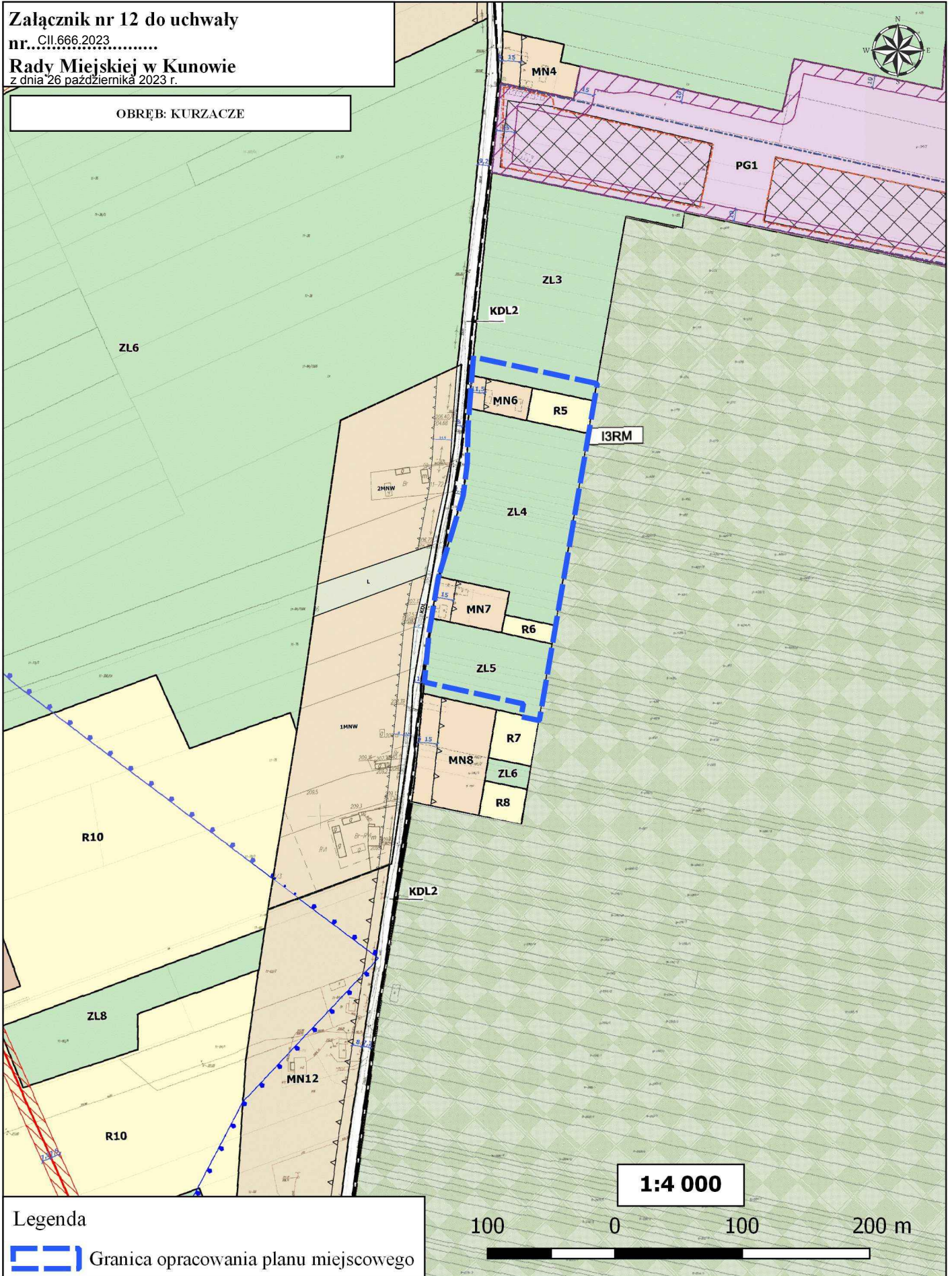
Załącznik nr 11 do uchwały
nr...CII.666.2023.....
Rady Miejskiej w Kunowie
z dnia 26 października 2023 r.

OBRĘB: UDZICÓW




Załącznik nr 12 do uchwały
nr...CII.666.2023.....
Rady Miejskiej w Kunowie
z dnia 26 października 2023 r.

OBRĘB: KURZACZE



1:4 000

Legenda

 Granica opracowania planu miejscowego

Uzasadnienie

Na podstawie art. 18 ust. 2 pkt 5 ustawy z dnia 8 marca 1990 r. o samorządzie gminnym (Dz. U. z 2023 r. poz. 40, 572, 1463 i 1688) w związku z art. 14 ustawy z dnia 27 marca 2003 r. o planowaniu i zagospodarowaniu przestrzennym (Dz. U. z 2023 r. poz. 977, 1506, 1597, 1688 i 1890) Rada Miejska w Kunowie podejmuje uchwałę o przystąpieniu do sporządzenia miejscowego planu zagospodarowania przestrzennego dla wybranych obszarów – etap II, które zlokalizowane są w obrębach ewidencyjnych: Miłkowska Karczma, Kurzacze, Janik, Kolonia Inwalidzka, Nietulisko Małe, Doły Biskupie, Małe Jodło, Udziców i miasto Kunów. Opracowanie planu miejscowego dla wskazanych obszarów (na załącznikach od nr 1 do nr 12) wynika z wniosków właścicieli gruntów lub inwestorów. Opracowanie planu miejscowego zostało również poprzedzone procedurą zmiany Studium uwarunkowań i kierunków zagospodarowania przestrzennego Miasta i Gminy Kunów. Zmiana dokumentu Studium stanowi nowy kierunek rozwoju dla obszarów objętych sporządzeniem projektu planu miejscowego.

Mając na uwadze powyższe, podjęcie uchwały w sprawie przystąpienia do sporządzenia projektu planu miejscowego jest zasadne.

Opracował: Referat Infrastruktury i Gospodarki Przestrzennej.