




MIEJSCOWY PLAN ZAGOSPODAROWANIA PRZESTRZENNEGO dla wybranych obszarów - etap I






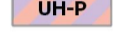






ZAŁĄCZNIK NR 1/24 DO UCHWAŁY NR
RADY MIEJSKIEJ W KUNOWIE Z DNIA 2023 R.

LEGENDA DO MIEJSCOWEGO PLANU ZAGOSPODAROWANIA PRZESTRZENNEGO






OBOWIĄZUJĄCE USTALENIA PLANU

-  Granice obszarów objętych planem
-  Linie rozgraniczające tereny o różnym przeznaczeniu lub różnych zasadach zagospodarowania
-  Nieprzekraczalna linia zabudowy


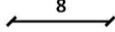





Przeznaczenie terenów

-  MNW Teren zabudowy mieszkaniowej jednorodzinnej wolnostojącej
-  MNW-U Teren zabudowy mieszkaniowej jednorodzinnej wolnostojącej lub usług
-  U Teren usług
-  UE-US-UK Teren usług edukacji lub sportu i rekreacji lub kultury i rozrywki
-  UH-P Teren usług handlu lub produkcji
-  KDR Teren drogi głównej ruchu przyspieszonego
-  KDZ Teren drogi zbiorczej
-  KDL Teren drogi lokalnej
-  KDD Teren drogi dojazdowej
-  KR Teren komunikacji drogowej wewnętrznej
-  RN Teren rolnictwa z zakazem zabudowy
-  RZM Teren zabudowy zagrodowej
-  L Teren lasu
-  ZN Teren zieleni naturalnej
-  ZP Teren zieleni urządzonej




Pozostałe

-  Pas zieleni izolacyjnej
-  Strefa kontrolowana od gazociągu wysokiego ciśnienia DN500
-  Strefa techniczna od napowietrznej linii elektroenergetycznej średniego napięcia
-  Strefa ochrony konserwatorskiej stanowiska archeologicznego
-  Strefa ochronna związana z ograniczeniami w zabudowie oraz zagospodarowaniu i użytkowaniu terenu

ELEMENTY INFORMACYJNE PLANU

-  Pomnik przyrody - głaz narzutowy
-  Wymiarowanie odległości w metrach
-  Gazociąg wysokiego ciśnienia DN500
-  Napowietrzna linia elektroenergetyczna średniego napięcia
-  Granica obszaru Natura 2000 "Wzgórza Kunowskie" PLH260039
-  Granica zasięgu Głównego Zbiornika Wód Podziemnych "Wierzbica - Ostrowiec" (GZWP nr 420)
-  Strefa od terenu kolejowego związana z ograniczeniami w zabudowie oraz zagospodarowaniu i użytkowaniu terenu

Zabytki, dziedzictwo kulturowe

-  ¹ Obiekt figurujący w gminnej ewidencji zabytków
-  ² Obiekty zabytkowe wpisane do rejestru zabytków
-  Obiekt zabytkowy wpisany do rejestru zabytków - pozostałości ogrodzenia
-  Obiekt zabytkowy wpisany do rejestru zabytków - założenie przestrzenno-poprzemysłowe w Nietulisku Dużym

* Cały obszar planu znajduje się w granicach Obszaru Chronionego Krajobrazu Doliny Kamiennej