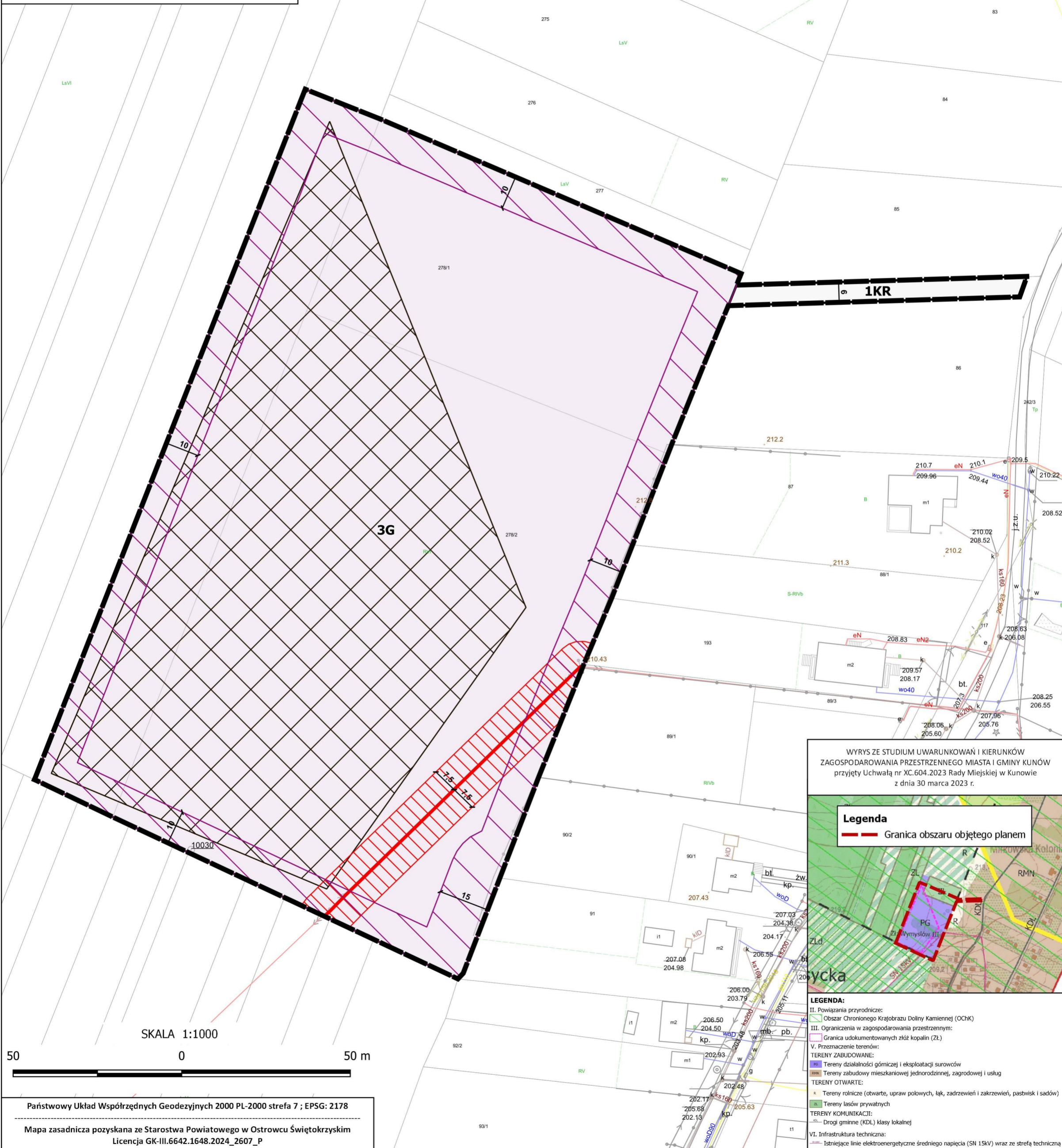
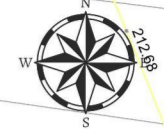


MIEJSCOWY PLAN ZAGOSPODAROWANIA PRZESTRZENNEGO
dla obszarów występowania złóż kopalin oraz wybranych obszarów
w gminie Kunów



ZAŁĄCZNIK NR 1/7 DO UCHWAŁY NR
 RADY MIEJSKIEJ W KUNOWIE Z DNIA 2024 R.

OBRĘB: WYMYSŁÓW




WYRYS ZE STUDIUM UWARUNKOWAŃ I KIERUNKÓW
 ZAGOSPODAROWANIA PRZESTRZENNEGO MIASTA I GMINY KUNÓW
 przyjęty Uchwałą nr XC.604.2023 Rady Miejskiej w Kunowie
 z dnia 30 marca 2023 r.

Legenda
 — Granica obszaru objętego planem



- LEGENDA:**
- II. Powiązania przyrodnicze:
 - Obszar Chronionego Krajobrazu Doliny Kamiennej (OCHK)
 - III. Ograniczenia w zagospodarowaniu przestrzennym:
 - Granica udokumentowanych złóż kopalin (ZŁ)
 - V. Przeznaczenie terenów:
 - TERENY ZABUDOWANE:
 - Tereny działalności górniczej i eksploatacji surowców
 - Tereny zabudowy mieszkaniowej jednorodzinnej, zagrodowej i usług
 - TERENY OTWARTE:
 - Tereny rolnicze (otwarte, upraw polowych, łąk, zakrzewień i zakrzewisk, pastwisk i sadów)
 - Tereny lasów prywatnych
 - TERENY KOMUNIKACJI:
 - Drogi gminne (KDŁ) klasy lokalnej
 - VI. Infrastruktura techniczna:
 - Istniejące linie elektroenergetyczne średniego napięcia (SN 15kV) wraz ze strefą techniczną

SKALA 1:1000



Państwowy Układ Współrzędnych Geodezyjnych 2000 PL-2000 strefa 7 ; EPSG: 2178

Mapa zasadnicza pozyskana ze Starostwa Powiatowego w Ostrowcu Świętokrzyskim
 Licencja GK-III.6642.1648.2024_2607_P